




















DESNO SREDIČKO

GRANICE	
	GRANICA KARLOVAČKE ŽUPANIJE
	GRANICA OPĆINE LASINJA
	GRANICA NASELJA DESNO SREDIČKO
OSTALE GRANICE	
	OBAVEZA IZRADE URBANISTIČKOG PLANA UREĐENJA
RAZVOJ I UREĐENJE NASELJA	
	GRAĐEVINSKO PODRUČJE - IZGRAĐENI DIO
	GRAĐEVINSKO PODRUČJE - NEIZGRAĐENI DIO
	ŠPORTSKO REKREACIJSKA NAMJENA rekreacijsko-društvena namjena - R2
CESTOVNI PROMET	
	KORIDOR ŽUPANIJSKE CESTE
ELEKTROPRIJENOSNI UREĐAJI	
	KORIDOR DALEKOVODA 2x110 kV TRASA U ISTRAŽIVANJU
ZAŠTIĆENI DIJELOVI PRIRODE	
	GRANICA ZONE OSOBITO VRIJEDNOG PREDJELA PRIRODNOG KRAJOLJAZA UZ RJEKU KUPU - PLANSKA ZAŠTITA
ARHEOLOŠKA BAŠTINA	
	ARHEOLOŠKO PODRUČJE
	ARHEOLOŠKI POJEDINAČNI LOKALITET- KOPNENI
VODE	
	POPLAVNO PODRUČJE
TLO	
	SANACIJA EKSPLOATACIJSKOG POLJA

III. IZMJENE I DOPUNE PROSTORNOG PLANA UREĐENJA OPĆINE LASINJA

Županija/Grad Zagreb Općina/grad	KARLOVAČKA ŽUPANIJA OPĆINA LASINJA	
Naziv prostornog plana:	III. IZMJENE I DOPUNE PROSTORNOG PLANA UREĐENJA OPĆINE LASINJA	
Naziv kartografskog prikaza:	GRAĐEVINSKA PODRUČJA NASELJA DESNO SREDIČKO	
Broj kartografskog prikaza:	4.4.	Mjerilo kartografskog prikaza: 1:5000
Odluka o izradi plana: (službeno glasilo): Službeni glasnik Općine Lasinja br. 6/22	Odluka predstavničkog tijela o donošenju plana (službeno glasilo): Službeni glasnik Općine Lasinja br. 6/24	
Javna rasprava (datum objave): - "Večernji list" - 18. rujna 2023. - Službene stranice Općine Lasinja - 18. rujna 2023. - Službene stranice MPGI - 18. rujna 2023.	Javni uvid održan: od: 25. rujna 2023. do: 9. listopada 2023.	
Pečat tijela odgovornog za provođenje javne rasprave:	Odgovorna osoba za provođenje javne rasprave: Katarina Bortiek, mag.oec.	
Pravna osoba/tijelo koje je izradilo plan:	URBANISTICA d.o.o. Zagreb, Gajeva 2a 	
Mišljenje Zavoda za prostorno uređenje Karlovačke županije prema čl. 107 Zakona o prostornom uređenju (NN 153/13, 65/17, 114/18, 39/19, 98/19, 67/23)		
Klasa: 50-02/24-02/11; Urbroj: 2133-86-01/01-24-4; od 30. rujna 2024. godine		
Pečat pravne osobe/tijela koje je izradilo plan: URBANISTICA d.o.o. ZAGREB, Gajeva 2a	Odgovorna osoba:  Jasminka Pilar - Katavić, dipl.ing.arh.	
Odgovorni voditelj izrade Plana: Luka Krstulović, mag.ing.arh. 		
Stručni tim u izradi plana: Nikola Adrović, mag.ing.aedf. Nikolina Graedečki, mag.ing.arh. Ivana Katavić, bacc.oec. Luka Krstulović, mag.ing.arh. Iva Lučinić, dipl.ing.arh.	Gordan Mašek, dipl.ing.prom. Jasminka Pilar - Katavić, dipl.ing.arh. Ana Pilar, dipl.ing.arh. Ivana Puziavac, mag.ing.arh. Jasmina Sadek, dipl.ing.arh. Vilma Stopfer Svebnjak, mag.ing.prosp.arh. Doražgo Šumanovac, ing.arh.	
Pečat predstavničkog tijela:	Predsjednik predstavničkog tijela: Matija Prigorac, mag.educ.hist.	
Istovjetnost ovog prostornog plana s izvornikom ovjerava:	Pečat nadležnog tijela:	
(ime, prezime i potpis)		