

4.1. BIJELI KLANAC

postojeće	planirano
-----------	-----------

TUMAČ ZNAKOVA

GRANICE




GRANICA GRAĐEVINSKOG PODRUČJA NASELJA

PROSTORI ZA RAZVOJ I UREĐENJE  
GRAĐEVINSKO PODRUČJE NASELJA

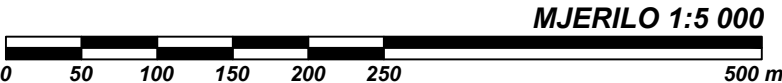
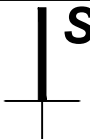



GRAĐEVINSKO PODRUČJE NASELJA

IZDVOJENO GRAĐEVINSKO PODRUČJE IZVAN NASELJA



GROBLJE



KARLOVAČKA ŽUPANIJA OPĆINA KRNJAK	
Naziv prostornog plana: <b>III. IZMJENE I DOPUNE PROSTORNOG PLANA UREĐENJA OPĆINE KRNJAK</b>	
Naziv kartografskog prikaza: <b>GRAĐEVINSKO PODRUČJE NASELJA BIJELI KLANAC</b>	
Broj kartografskog prikaza: <b>4.1.</b>	Mjerilo kartografskog prikaza: <b>1 : 5 000</b>
Odluka Općinskog vijeća Općine Krnjak o izradi III. izmjena i dopuna PPUO Krnjak: "Glasnik općine Krnjak" broj 04/21, 05/21 - ispravak, 05/23 i 06/24	Odluka Općinskog vijeća Općine Krnjak o donošenju III. izmjena i dopuna PPUO Krnjak: "Glasnik općine Krnjak" broj 10/24
Javna rasprava objavljena je 23. srpnja 2024. god. Ponovna javna rasprava objavljena je 11. studenog 2024. god.	Javni uvid održan je od 26. srpnja do 08. kolovoza 2024. god. Ponovni javni uvid održan je 12. do 19. studenog 2024. god.
Pečat tijela odgovornog za provođenje javne rasprave:  <b>M.P.</b>	Odgovorna osoba za provođenje javne rasprave:  ..... <b>Perica Matijević</b>
Suglasnost na Plan: JAVNA USTANOVA ZAVOD ZA PROSTORNO UREĐENJE KARLOVAČKE ŽUPANIJE mišljenje klasa: 350-02/24-02/11, urbroj: 2133-86-01/01-24-7 od 16. prosinca 2024. godine (prema članku 108. Zakona o prostornom uređenju, NN 153/13, 65/17, 114/18, 39/19, 98/19 i 67/23)	
Pravna osoba koja je izradila Plan:  <b>CPA CENTAR ZA PROSTORNO UREĐENJE I ARHITEKTURU D.O.O.</b>	
Pečat pravne osobe koja je izradila Plan:  <b>M.P.</b>	Odgovorna osoba:  ..... <b>Dora Dolečki Glasinović, dipl.ing.arh.</b>
Pečat odgovornog voditelja izrade Plana:  <b>M.P.</b>	Odgovorna voditeljica izrade Nacrta prijedloga plana III. izmjena i dopuna PPUO Krnjak:  ..... <b>Dora Dolečki Glasinović, dipl.ing.arh., ovlaštena arhitektica urbanistica</b>
Stručni tim u izradi Plana: 1. Neda Kaminski-Kirš, dipl.ing.arh. 2. Tomislav Dolečki, dipl.ing.arh. 3. mr.sc. Zrinka Tadić, dipl.ing.arh. 4. Dora Dolečki Glasinović, dipl.ing.arh.	
Suradnja u izradi Plana: 1. Igor Grubišić, dipl.ing.građ. 2. Barbara Vajdić, dipl.oecc. 3. Josip Štefičić, dipl.iur.	
Pečat Općinskog vijeća Općine Krnjak:  <b>M.P.</b>	Predsjednik Općinskog vijeća Općine Krnjak :  ..... <b>Rade Grijaković</b>
Istovjetnost prostornog plana s izvornikom ovjerava:  ..... <b>(ime, prezime, potpis)</b>	Pečat nadležnog tijela:  <b>M.P.</b>