

II. IZMJENE I DOPUNE PPUO TOUNJ

- PROŠIRENJE GRAĐEVINSKOG PODRUČJA NASELJA I PLOŠTA IZVAN NASELJA
- SMANJENJE GRAĐEVINSKOG PODRUČJA NASELJA I PLOŠTA IZVAN NASELJA

- GRANICA KORIDORA PLANIRANOG DALEKOVODA TS Tumbir/RP Veleševac - TS Brinje 2X400 kV (100 m)
- GRANICA KORIDORA POSTOJEĆEG DALEKOVODA TS Mračin - TS Brinje 220 kV (50 m)
- GRANICA KORIDORA POSTOJEĆEG DALEKOVODA HE Gojak - TS/EVP OŠTARIJE 1/2 2X110 kV (60 m)
- GRANICA KORIDORA PLANIRANOG DALEKOVODA TS/EVP Oštarije - PL Slunj 110 kV (40 m)
- GRANICA KORIDORA POSTOJEĆEG MAGISTRALNOG PLINOVODA OPČS PODREBAR - BS2 JOSIPDOL (60 m)
- GRANICA KORIDORA MAGISTRALNE GLAVNE KORIDORSKE ŽELJEZNIČKE PRUGE (200/100 m)

TUMAČ ZNAKOVLJA:

GRANICE

TERITORIJALNE I STATISTIČKE GRANICE

- OPĆINSKA GRANICA/OBUHVAT PPUO
- GRANICA NASELJA

OSTALE GRANICE

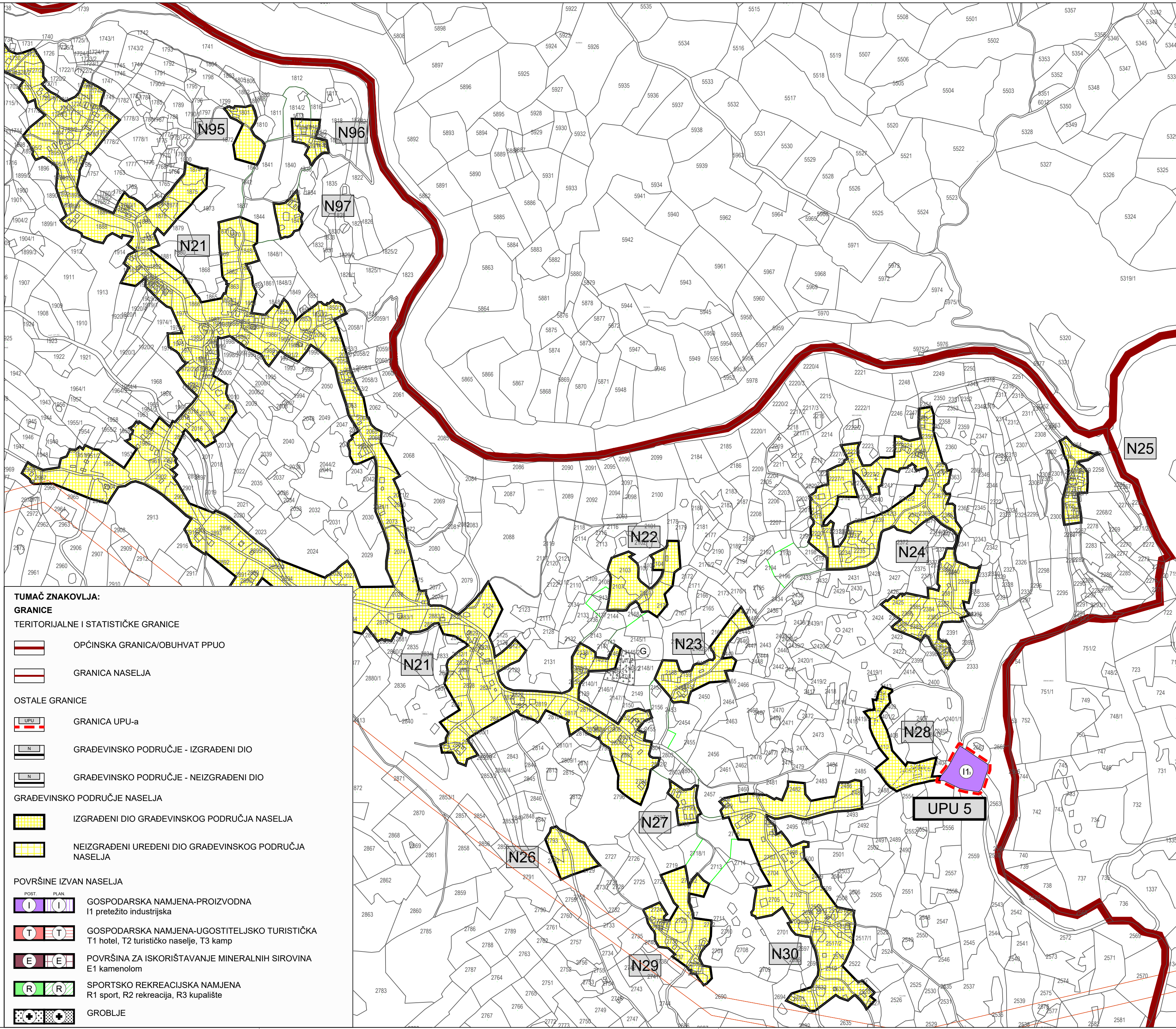
- GRANICA UPU-a
- GRAĐEVINSKO PODRUČJE - IZGRAĐENI DIO
- GRAĐEVINSKO PODRUČJE - NEIZGRAĐENI DIO

GRAĐEVINSKO PODRUČJE NASELJA

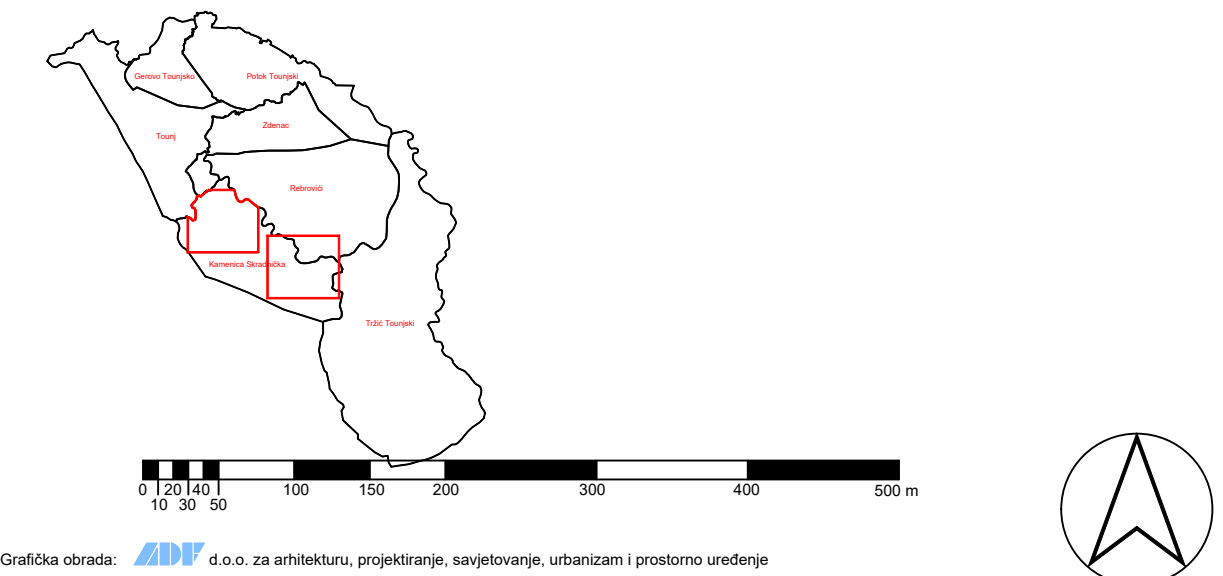
- IZGRAĐENI DIO GRAĐEVINSKOG PODRUČJA NASELJA
- NEIZGRAĐENI UREĐENI DIO GRAĐEVINSKOG PODRUČJA NASELJA


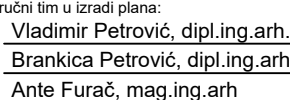
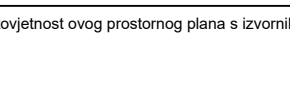
POVRŠINE IZVAN NASELJA

- GOSPODARSKA NAMJENA-PROIZVODNA I1 pretežito industrijska
- GOSPODARSKA NAMJENA-UGOSTITELJSKO TURISTIČKA T1 hotel, T2 turističko naselje, T3 kamp
- POVRŠINA ZA ISKORIŠTAVANJE MINERALNIH SIROVINA E1 kamenolom
- SPORTSKO REKREACIJSKA NAMJENA R1 sport, R2 rekreacija, R3 kupalište
- GROBLJE



Nositelj izrade: Općina Tounj
Stručni izrađivač: ADF d.o.o. za arhitekturu, projektiranje, savjetovanje, urbanizam i prostorno uređenje, Karlovac



KARLOVAČKA ŽUPANIJA OPĆINA TOUNJ			
II. IZMJENE I DOPUNE PROSTORNOG PLANA UREĐENJA OPĆINE TOUNJ			
GRAĐEVINSKA PODRUČJA I NASELJA KAMENICA SKRADNICA			
Izvor kartografskog prikaza:		Mjerilo kartografskog prikaza:	
4.2		1:5000	
Oduka o izradi prostornog plana (službeno glasilo): Glasnik Karlovačke županije 52/20		Oduka predstavničkog tijela o donošenju plana (službeno glasilo): Glasnik Karlovačke županije xx/xx	
Javna rasprava (datum objave): Večernji list, 26.03.2021. g.		Javni uvid održan: 29.03.2021. - 12.04.2021.	
Ponovna javna rasprava (datum objave): Večernji list, 16.03.2022. g.		Ponovni javni uvid održan: 28.03.2022. - 04.04.2022.	
2. ponovna javna rasprava (datum objave): Večernji list, 25.09.2022. g.		Ponovni javni uvid održan: 05.10.2022. - 12.10.2022.	
3. ponovna javna rasprava (datum objave): Večernji list, 16.10.2024. g.		Ponovni javni uvid održan: 24.10.2024. - 31.10.2024.	
Pečat tijela odgovornog za provođenje javne rasprave:		Odgovorna osoba za provođenje javne rasprave:	
		IVANKA TURKALJ	
		(ime, prezime i potpis)	
Suglasnost na plan: JAVNA USTANOVA ZA VOĐENJE ZA PROSTORNO UREĐENJE KARLOVAČKE ŽUPANIJE: Miliševići 354-00/24-01/001, ulica 2133-20/4-25-27 od 20.02.2025. (prema članku 108. Zakona o prostornom uređenju, NN 153/13, 65/17, 114/18, 38/19, 88/19, 67/23)			
Javna osoba/tijelo koje je izradilo plan:		ADF d.o.o., Karlovac, M. Vrhovca 7	
Pečat pravne osobe/tijela koje je izradilo plan:		Odgovorna osoba:	
		VLADIMIR PETROVIĆ, d.i.a.	
		(ime, prezime i potpis)	
Koordinator plana (Odgovorni voditelj izrade nacrtu prijedloga plana):		BRANKICA PETROVIĆ, d.i.a.	
Stručni tim u izradi plana:			
Vladimir Petrović, dipl.ing.arh.		9.	
Brankica Petrović, dipl.ing.arh.		10.	
Ante Furač, mag.ing.arh.		11.	
		12.	
Pečat predstavničkog tijela:		Predsjednik općinskog tijela:	
		DARKO MEŠIĆ	
		(ime, prezime i potpis)	
Istovjetnost ovog prostornog plana s izvornikom ovjerava:		Pečat nadležnog tijela:	
(ime, prezime i potpis)			