

LEGENDA:

TERITORIJALNE I STATISTIČKE GRANICE

- GRANICA OPĆINE RAKOVICA
- GRANICA GRAĐEVINSKOG PODRUČJA

RAZVOJ I UREĐENJE POVRŠINA NASELJA

- izgrađ. dio neizgrađ. dio
- GRAĐEVINSKO PODRUČJE NASELJA

RAZVOJ I UREĐENJE POVRŠINA IZVAN NASELJA

IZDVOJENA GRAĐEVINSKA PODRUČJA IZVAN NASELJA

- izgrađ. dio neizgrađ. dio
- 11 GOSPODARSKA NAMJENA-PROIZVODNA
11 - pretežito industrijska

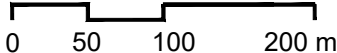
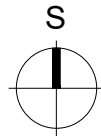
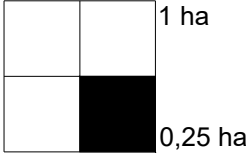
UVJETI KORIŠTENJA KRAJOBRAZA

- OSOBITO VRIJEDAN PREDJEL- PRIRODNI KRAJOBRAZ
BARAČEVE SPILJE

PODRUČJA PRIMJENE POSEBNIH MJERA UREĐENJA I ZAŠTITE

- OZNAKA IX. IZMJENA I DOPUNA PPUO RAKOVICA
- ŠIRENJE GRAĐEVINSKOG PODRUČJA NASELJA
IX. IZMJENAMA I DOPUNAMA PLANA

IX. IZMJENE I DOPUNE
PROSTORNOG PLANA UREĐENJA
OPĆINE RAKOVICA



Županija: **KARLOVAČKA ŽUPANIJA**
Općina/Grad: **OPĆINA RAKOVICA**

Naziv prostornog plana: **IX. IZMJENE I DOPUNE PROSTORNOG PLANA UREĐENJA OPĆINE RAKOVICA**

Naziv kartografskog prikaza:
GRAĐEVINSKO PODRUČJE NASELJA STARA KRŠLJA

| | | | |
|--|---|--------------------------------|--------|
| Broj kartografskog prikaza: | 4.8. | Mjerilo kartografskog prikaza: | 1:5000 |
| Odluka predstavničkog tijela o izradi prostornog plana: "Službeni glasnik Općine Rakovica br. 09/23." | Odluka predstavničkog tijela o donošenju Prostornog plana uređenja: "Službeni glasnik Općine Rakovica br. 08/24" | | |
| Javna rasprava (datum objave): Večernji list 04. travnja 2024. godine; Ponovna javna rasprava (datum objave): Večernji list 25. travnja 2024. godine. | Javni uvid održan: 08.04.2024. Ponovni javni uvid održan: 06.05.2024. - 13.05.2023. | | |
| Pečat tijela odgovornog za provođenje javne rasprave: | Odgovorna osoba za provođenje javne rasprave: Ana Grašić, mag.ing.agr. | | |

Mišljenje Zavoda o usklađenosti ovih Izmjena Plana s Prostornim planom Karlovačke županije u skladu s čl. 107. st. 4. Zakona o prostornom uređenju (NN 153/13, 65/17, 114/18, 39/19, 98/19 i 67/23):
KLASA: 350-02/24-02/2, URBROJ: 2133-86-01/01-24-4, DATUM: 14.06.2024.

Pravna osoba/tijelo koje je izradilo Elaborat:
ZONA STO d.o.o., Frane Petrića 4, 10000 Zagreb



| | |
|--|--|
| Pečat pravne osobe/tijela koje je izradilo Elaborat: | Odgovorna osoba: mr.sc. Ninoslav Dusper, dipl.ing.arh. |
|--|--|

Odgovorni voditelj:
Tamara Mihinjač Pleše, dipl.ing.arh., ovl.arh.urb.

Stručni tim u izradi plana:
Tamara Mihinjač Pleše, dipl.ing.arh.
Katarina Vukojević, bacc.ing.aedif.

Karlo Ivančić, mag.ing.arch.
Ilma Begović, dipl.ing.arh.
Daniela Nagradić, mag.ing.prosp.arch.

| | |
|------------------------------|--|
| Pečat predstavničkog tijela: | Predsjednik predstavničkog tijela: Zoran Luketić |
|------------------------------|--|

| | |
|---|-------------------------|
| Istovjetnost ovog prostornog plana sa izvornikom ovjerava: (ime, prezime i potpis) | Pečat nadležnog tijela: |
|---|-------------------------|