

KARLOVAČKA ŽUPANIJA
GRAD OGULIN
URBANISTIČKI PLAN UREĐENJA
II. IZMJENE I DOPUNE

PROMETNA, ULIČNA I KOMUNALNA INFRASTRUKTURNA MREŽA
 PROMETNA I ULIČNA MREŽA

TUMAČ PLANSKOG ZNAKOVlja

GRANICE

TERRITORIJALNE I STATISTIČKE GRANICE

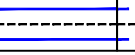






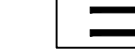












GRANICA OBUHVATA PLANA

PROMET






CESTOVNI PROMET - po važnosti organizacije

CESTOVNI PROMET - po kategorizaciji

postojeće / planirano

-  GLAVNA MJESNA ULICA
-  SABIRNA ULICA
-  DIO ULICE PLANIRAN ZA UKIDANJE
-  KOLNO - PJEŠAČKA ULICA
-  PJEŠAČKE POVRŠINE
-  NAZIV ULICE
-  PJEŠAČKI MOST
-  MOST
-  BENZINSKA CRPKA
-  AUTOBUSNI KOLODVOR
-  JAVNA PARKIRALIŠTA
-  JAVNA PARKIRALIŠTA ILI GARAŽE
-  BROJ JAVNIH PGM
-  ŽELJEZNIČKA PRUGA ZA MEĐUNARODNI PROMET M202 Zagreb GK - Rijeka
-  ŽELJEZNIČKA PRUGA ZA POSEBAN PROMET
-  ŽELJEZNIČKI KOLODVOR
-  CESTOVNI PRIJELAZ U JEDNOJ RAZINI
-  CESTOVNI PRIJELAZ U DVIJE RAZINE
-  ZRAČNI PROMET
-  HELIODROM

ŽELJEZNIČKI PROMET

-  ŽELJEZNIČKA PRUGA ZA MEĐUNARODNI PROMET M202 Zagreb GK - Rijeka
-  ŽELJEZNIČKA PRUGA ZA POSEBAN PROMET
-  ŽELJEZNIČKI KOLODVOR
-  CESTOVNI PRIJELAZ U JEDNOJ RAZINI
-  CESTOVNI PRIJELAZ U DVIJE RAZINE

ZRAČNI PROMET

postojeće / planirano

-  HELIODROM

II. IZMJENE I DOPUNE
URBANISTIČKOG PLANA UREĐENJA
NASELJA OGULIN - UPU 1
2. PROMETNA, ULIČNA I KOMUNALNA
INFRASTRUKTURNA MREŽA

Županija: KARLOVAČKA	
Grad: Ogulin	
Naziv prostornog plana: II. IZMJENE I DOPUNE URBANISTIČKOG PLANA UREĐENJA NASELJA OGULIN	
Naziv kartografskog prikaza: Prometna i ulična mreža	
Broj kartografskog prikaza: 2.1.	Mjerilo kartografskog prikaza: 1:5000
Odluka o izradi prostornog plana: Glasnik Karlovačke županije br. 16/2021 i 24/2023	Odluka građanskog vijeća o donošenju plana: Glasnik Karlovačke županije br. 52/2023
Opća javna rasprava: Većernji list, 13. srpnja 2023. god. web stranica Grada Ogulina, 12. srpnja 2023. god. i web stranica Ministarstva prostornog uređenja, građevinarstva i održive imovine, 12. srpnja 2023. god.	Javni uvid odžban: 17. srpnja 2023. god. - 26. srpnja 2023. god.
Pečat tijela odgovornog za provođenje javne rasprave:	Odgovorna osoba za provođenje javne rasprave:
M.P.:	Silvica Zubčić, dipl.ing. arch.
Pravna osoba koja je izradila plan: zona kvadrat d.o.o., Plikač zagrebačkog osrti 5, Zagreb	
Pečat pravne osobe koja je izradila plan:	
M.P.:	Dvatorica: Željka Katić, dipl.ing. arch.
Stručni tim u izradi plana: Željka Katić, dipl.ing. arch. - ovlaštena arhitekta urbanistica Ana Staničić, dipl.ing. arch. - ovlaštena arhitekta urbanistica Branka Mamić, mag.ing. arch. Ana Brakić, mag.ing. arch.	
Odgovorni voditelj izrade plana:	Ana Staničić, ovlaštena arhitekta urbanistica
Pečat predstavničkog tijela:	Predsjednik predstavničkog tijela:
M.P.:	Mariško Herman, struč. spec. kim.
Isovrjetnost prostornog plana s svomikom ovjerava:	Pečat nadležnog upravnog tijela:
	M.P.