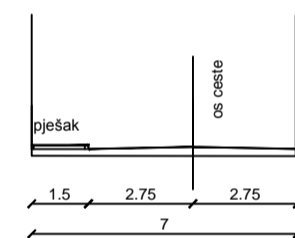
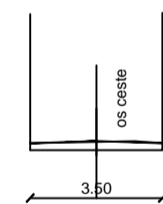


- GRANICE**
- GRANICA OBUHVATA URBANISTIČKOG PLANA UREĐENJA
- PROMET**
- ==== KOLNA PROMETNICA
 - OS CESTE
 - ▨ KOLNO-PJEŠAČKE POVRŠINE
 - +300,0 APROKSIMATIVNA KOTA CESTE
 - A OZNAKA PRESJEKA CESTE

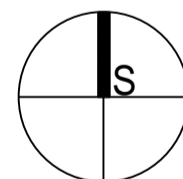
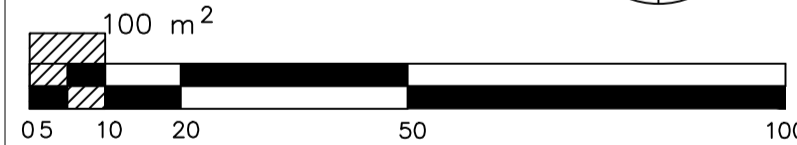
KARAKTERISTIČAN POPREČNI PRESJEK A - A
M 1:200



KARAKTERISTIČAN POPREČNI PRESJEK B - B
M 1:200



M 1:2000



OPĆINA NETRETIĆ

URBANISTIČKI PLAN UREĐENJA "VELIKI MODRUŠ POTOK" (T)

2. PROMETNA, ULIČNA I KOMUNALNA INFRASTRUKTURNA MREŽA

Županija: KARLOVAČKA	
Općina: NETRETIĆ	
Naziv prostornog plana: URBANISTIČKI PLAN UREĐENJA "VELIKI MODRUŠ POTOK" (T)	
Naziv kartografskog prikaza: PROMETNA I ULIČNA MREŽA	
Broj kartografskog prikaza: 2.1.	Mjerilo kartografskog prikaza: 1 : 2000
Odluka o izradi plana: Glasnik Općine Netretić 11 / 17	Odluka o donošenju plana Glasnik Općine Netretić 06/18
Objava javne rasprave: - "Karlovački tjednik" od 07.06.2018.	Javni uvid održan: - od: 14.06.2018. - do: 14.07.2018.
Pečat tijela odgovornog za provođenje javne rasprave: M.P.	Odgovorna osoba za provođenje javne rasprave: g. Marijan Peretić, načelnik
Suglasnost na plan	
Pravna osoba koja je izradila plan:	ARHEO d.o.o., Zagreb Tomislavova 11
Pečat pravne osobe koja je izradila plan: M.P.	Direktor: Aron Varga, dipl.ing.arh.,ovlašt.arh.
Stručni tim u izradi plana: Aron Varga, dipl.ing.arh., ovlašt.arh. Mario Pezelj, dipl.ing.arh.,ovlašt.arh., urbanist Branimir Fojs, dipl. ing. arh.,ovl.arh. Antonio Baković, dipl.ing.građ.,ovl.građ.	Patrik Filaković, dipl.ing.prometa Mile Naglič, ing. el. Damir Batarelo, dipl.ing.iur. Vera Varga, dipl.biolog Vesna Pezelj, dipl.sociolog
Odgovorni voditelj izrade plana:	Aron Varga, dipl.ing.arh.,ovlašt.arh.
Pečat općinskog vijeća: M.P.	Predsjednik općinskog vijeća: g. Tomislav Frketić
Istovjetnost prostornog plana s izvornikom ovjerava:	Pečat nadležnog tijela: M.P.