





2. PROMETNA I KOMUNALNA INFRASTRUKTURNA MREŽA  
2A. PROMET

LEGENDA:

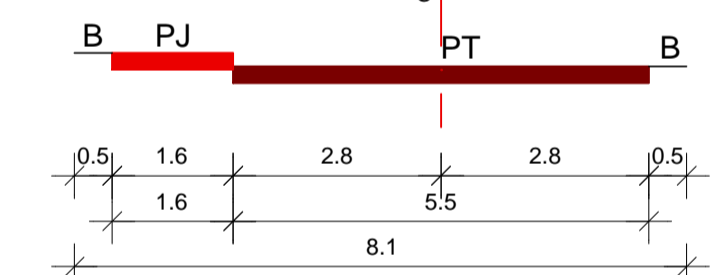
- GRANICA OBUHVATA UPU-a
- OGRADA GROBLJA
  
- CESTOVNI PROMET:**
  
- ELEMENTI CESTE:**

  - OS CESTE
  - RUBNJAK

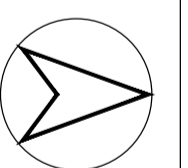
- OSTALI ELEMENTI:**

  - OSTALI ELEMENTI CESTE
  - GLAVNE GROBNE STAZE
  - OSTALE STAZE NA GROBLJU
  - PRISTUPNI ELEMENTI - RAMP
  - TRGOVI I ODMORIŠTA
  - ZELENE POVRŠINE UNUTAR KORIDORA PROMETNICA I PARKIRALIŠTA
  - GLAVNI ULAZI U GROBLJE
  - POMOĆNI ULAZI U GROBLJE
  - SEVISNI ULAZI U GROBLJE
  - PM-48  OZNAKA PARKIRALIŠTA ZA OSOBNE AUTOMOBILE - BROJ MJESTA
  - PM-4  OZNAKA PARKIRALIŠTA ZA MOTOCIKLE - BROJ MJESTA
  - PM-15  OZNAKA PARKIRALIŠTA ZA BICIKLE - BROJ MJESTA

KARAKTERISTIČNI POPREČNI PROFIL 1-1



M 1:500





Županija Grad Zagreb <b>KARLOVAČKA ŽUPANIJA</b> <b>GRAD KARLOVAC</b>	
Općina/grad: <b>URBANISTIČKI PLAN UREĐENJA "GROBLJE MALA ŠVARČA"</b>	
Naziv posebnog plana: <b>URBANISTIČKI PLAN UREĐENJA "GROBLJE MALA ŠVARČA"</b>	
Naziv kartografskog prikaza: <b>PROMET</b>	
Broj kartografskog prikaza: <b>2A.</b>	Mjerilo kartografskog prikaza: <b>1:500</b>
Odluka o izradi plana: <b>Odluka o donošenju Urbanističkog plana uređenja "Groblje Mala Švarča", GK broj 12/16</b>	
Odluka o donošenju Urbanističkog plana uređenja "Groblje Mala Švarča", GK broj 13/17	
Javna rasprava (datum objave): <b>01.03.2017.</b>	
Javni uvid odličan: <b>13.02.2017. do 14.03.2017.</b>	
Pečat tijela odgovornog za provođenje javne rasprave:	
M.P.	Odgovorna osoba za provođenje javne rasprave: <b>GORDANA KOPRIVNIAK, d.i.a.</b> (ime, prezime i pošto)
Planiva osoba/tijelo koje je izradilo plan:	
<b>A-C-M PROJEKTI BIRÓ d.o.o., KARLOVAC, J. HAULIKA 20b</b>	
Pečat pravne osobe/tijela koje je izradilo plan:	
M.P.	Odgovorna osoba: <b>DAMIR VAJDIĆ, d.i.a.</b> (ime, prezime i pošto)
Koordinator plana:	
<b>STJEPAN LIPŠINIĆ, d.i.a.</b>	
Stručni tim u izradi plana:	
1. Damir Vajdić, d.i.a.	5. Josip Vine, arh.teh.
2. Stjepan Lipšinić, d.i.a.	6. Damir Pilat, grad.teh.
3. Luka Lipšinić, d.i.a.	7. Barbara Vajdić, dipl. oec.
4. Ivana Jandri, d.i.a.	8.
Pečat predstavnčkog tijela:	
M.P.	Predsjednik predstavnčkog tijela: <b>mr.sc. MARIJANA TOMIČIĆ dipl.pol.</b> (ime, prezime i pošto)
Inovativnost ovog prostornog plana s izornikom osvrnava:	
Pečat nadležnog tijela:	
M.P.	

GRAD KARLOVAC, URBANISTIČKI PLAN UREĐENJA "GROBLJE MALA ŠVARČA"



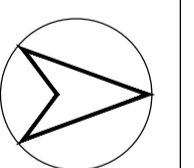
LEGENDA:

-  GRANICA OBUHVATA UPU-a
-  OGRADA GROBLJA

ELEKTROOPSKRBA:

-  KORIDOR DALEKOVODA 110 KV - PLANIRANI
-  POSTOJEĆI NN PRIKLJUČAK - ZRAČNI
-  SAMOSTOJEĆI PRIKLJUČNI ORMARIĆ (SPO)
-  PLANIRANI NN SPOJ NA TS 10(20)/04 kV N-49
-  POSTOJEĆI VOD JAVNE RASVJETE
-  PLANIRANI VOD JAVNE RASVJETE
-  POSTOJEĆI STUP JAVNE RASVJETE
-  PLANIRANI STUP JAVNE RASVJETE



M 1:500








Općina/grad: <b>KARLOVAČKA ŽUPANIJA GRAD KARLOVAC</b>	
Naziv prostornog plana: <b>URBANISTIČKI PLAN UREĐENJA "GROBLJE MALA ŠVARČA"</b>	
Naziv kartografskog prikaza: <b>INFRASTRUKTURNI SUSTAVI I MREŽE</b>	
Broj kartografskog prikaza: <b>2B.</b>	Mjerilo kartografskog prikaza: <b>1:500</b>
Odluka o izradi plana: <b>Odluka o donošenju Urbanističkog plana uređenja "Groblje Mala Švarča", GGK broj 12/16</b>	Odluka predstavničkog tijela o donošenju plana (službeno glasilu): <b>Odluka o donošenju Urbanističkog plana uređenja "Groblje Mala Švarča", GGK broj 13/17</b>
Javna rasprava (datum objave): <b>01.03.2017.</b>	Javni uvid odličan: <b>13.02.2017. do 14.03.2017.</b>
Pečat tijela odgovornog za provođenje javne rasprave: <b>M.P.</b>	Odgovorna osoba za provođenje javne rasprave: <b>GORDANA KOPRIVNJAK, d.i.a.</b> (ime, prezime i pozicija)
Pravna osoba/tijelo koje je izradilo plan: <b>A+C-M PROJEKTI BIRÓ d.o.o., KARLOVAC, J. HAULIKA 20b</b>	Odgovorna osoba: <b>DAMIR VAJDIĆ, d.i.a.</b> (ime, prezime i pozicija)
Pečat pravne osobe/tijela koje je izradilo plan: <b>M.P.</b>	Koordinator plana: <b>STJEPAN LIPŠINIĆ, d.i.a.</b>
Stručni tim u izradi plana:	
1. Damir Vajdić, d.i.a.	5. Josip Vine, arh.teh.
2. Stjepan Lipšinić, d.i.a.	6. Damir Pilat, grad.teh.
3. Luka Lipšinić, d.i.a.	7. Barbara Vajdić, dipl. oec.
4. Ivana Jandri, d.i.a.	8. _____
Pečat predstavničkog tijela: <b>M.P.</b>	Pečat predsjednika predstavničkog tijela: <b>M.P.</b>
Integritetnost ovog prostornog plana s izvornikom opravna:	Pečat nadležnog tijela: <b>M.P.</b>






LEGENDA:

-  GRANICA OBUHVATA UPU-a
-  OGRADA GROBLJA

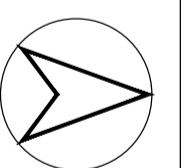
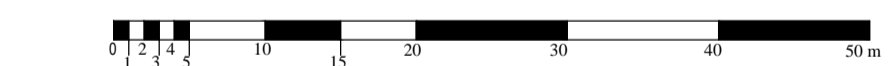
VODOOPSKRBA:

-  PLANIRANI VODOOPSKRBNI CJEVOVOD - JAVNI
-  POSTOJEĆI VODOOPSKRBNI CJEVOVOD - INTERNI
-  PLANIRANI VODOOPSKRBNI CJEVOVOD - INTERNI
-  POSTOJEĆA ČESMA (SLAVINA)
-  PLANIRANA ČESMA (SLAVINA)

ODVODNJA OTPADNIH VODA:

-  POSTOJEĆA OBORINSKA ODVODNJA
-  PLANIRANI VOD OBORINSKE ODVODNJE
-  SMJER ODVODNJE

M 1:500






Općina/grad: <b>KARLOVAČKA ŽUPANIJA GRAD KARLOVAC</b>	
Naziv prostornog plana: <b>URBANISTIČKI PLAN UREĐENJA "GROBLJE MALA ŠVARČA"</b>	
Naziv kartografskog prikaza: <b>VODNOGOSPODARSKI SUSTAV</b>	
Broj kartografskog prikaza: <b>2C.</b>	Mjerilo kartografskog prikaza: <b>1:500</b>
Odluka o izradi plana: <b>Odluka o donošenju Urbanističkog plana uređenja "Groblje Mala Švarča", GGK broj 12/16</b>	Odluka predstavničkog tijela o donošenju plana (službeno glasilac): <b>Odluka o donošenju Urbanističkog plana uređenja "Groblje Mala Švarča", GGK broj 13/17</b>
Javna rasprava (datum objave): <b>01.03.2017.</b>	Javni uvid odličan: <b>13.02.2017. do 14.03.2017.</b>
Pečat tijela odgovornog za provođenje javne rasprave: <b>M.P.</b>	Odgovorna osoba za provođenje javne rasprave: <b>GORDANA KOPRIVNIAK, d.i.a.</b> (ime, prezime i pozicija)
Pravna osoba/tijelo koje je izradilo plan: <b>A+C-M PROJEKTI BIRO d.o.o., KARLOVAC, J. HAULIKA 20b</b>	Odgovorna osoba: <b>DAMIR VAJDIĆ, d.i.a.</b> (ime, prezime i pozicija)
Pečat pravne osobe/tijela koje je izradilo plan: <b>M.P.</b>	Koordinator plana: <b>STJEPAN LIPŠINIĆ, d.i.a.</b>
Svrhu tim u izradi plana:	
1. Damir Vajdić, d.i.a.	5. Josip Vine, arh.teh.
2. Stjepan Lipšinić, d.i.a.	6. Damir Pilat, grad.teh.
3. Luka Lipšinić, d.i.a.	7. Barbara Vajdić, dipl. oec.
4. Ivana Jandri, d.i.a.	8. _____
Pečat predstavničkog tijela: <b>M.P.</b>	Pečat nadležnog tijela: <b>M.P.</b>
Inovativnost ovog prostornog plana s izvornikom opravava: _____	














3. UVJETI KORIŠTENJA, UREĐENJA I ZAŠTITE POVRŠINA  
3. PEJSAŽNO UREĐENJE








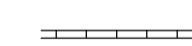

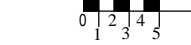
LEGENDA:

-  GRANICA OBUHVATA UPU-a
-  OGRADA GROBLJA
- GRADITELJSKA BAŠTINA:**
-  NEPOKRETNO KULTURNO DOBRO - SAKRALNA GRAĐEVINA  
Crkva sv. Doroteje (Z-3551)

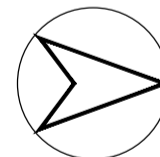
PEJSAŽNO UREĐENJE:

-  LIKVIDAMBAR  
*Liquidambar styraciflua*
-  TISA  
*Taxus baccata*
-  PENDULA  
*Chamaecyparis nootkatensis*
-  BREZA  
*Betula pendula*
-  LIPA  
*Tilia cordata*
-  POSTOJEĆE ZELENILKO KOJE SE ZADRŽAVA
-  LOVORVIŠNJA  
*Prunus laurocerasus*
- ZELENE POVRŠINE**
-  ZELENE POVRŠINE GROBLJA
-  ZELENE POVRŠINE OKO MRTVAČNICE
-  ZELENE POVRŠINE OKO CRKVE SV. DOROTEJE
-  ZELENE POVRŠINE UZ PROMETNICE I PARKIRALIŠTA

PLAN ORGANIZACIJE:

- P-VI** BROJ GROBNOG POLJA
-  OS CESTE
-  RUBNJAK
-  OSTALI ELEMENTI CESTE
-  GLAVNE GROBNE STAZE
-  OSTALE STAZE NA GROBLJU
-  PRISTUPNI ELEMENTI - RAMPJE
-  TRGOVI I ODMORIŠTA
-  KLUPA
-  OBLOŽNI ZID
-  ZID OD GAMBIONA

M 1:500





Županija Grad Zagreb		KARLOVAČKA ŽUPANIJA GRAD KARLOVAC	
Općina/grad:		URBANISTIČKI PLAN UREĐENJA "GROBLJE MALA ŠVARČA"	
Naziv prostornog plana:		URBANISTIČKI PLAN UREĐENJA "GROBLJE MALA ŠVARČA"	
Naziv kartografskog prikaza:		URBANISTIČKI PLAN UREĐENJA "GROBLJE MALA ŠVARČA"	
<b>PEJSAŽNO UREĐENJE</b>			
Broj kartografskog prikaza:	3	Mjerilo kartografskog prikaza:	1:500
Odluka o izradi plana:	Odluka o donošenju Urbanističkog plana uređenja "Groblje Mala Švarča", GK broj 12/16	Odluka predstavničkog tijela o donošenju plana (službeno glasilo):	Odluka o donošenju Urbanističkog plana uređenja "Groblje Mala Švarča", GK broj 13/17
Javna rasprava (datum objave):	01.03.2017.	Javni uvid odbran:	13.02.2017. do 14.03.2017.
Pečat tijela odgovornog za provođenje javne rasprave:	M.P.	Odgovorna osoba za provođenje javne rasprave:	GORDANA KOPRIVNJAK, d.i.a. (ime, prezime i pošto)
Pravna osoba/tijelo koje je izradilo plan:	A+C-M PROJEKTI BIRÓ d.o.o., KARLOVAC, J. HAULIKA 20b	Odgovorna osoba:	DAMIR VAJDIĆ, d.i.a. (ime, prezime i pošto)
Pečat pravne osobe/tijela koje je izradilo plan:	M.P.	Koordinator plana:	STJEPAN LIPŠINIĆ, d.i.a.
Stražni tim u izradi plana:	1. Damir Vajdić, d.i.a.      5. Josip Vine, arh.teh.      9.      10.      11.      12.	Prehodbno predstavničkog tijela:	M.P.
2. Stjepan Lipšinić, d.i.a.      6. Damir Pilat, grad. teh.      10.      11.      12.	3. Luka Lipšinić, d.i.a.      7. Barbara Vajdić, dipl. oec.      11.      12.	Pečat nadležnog tijela:	M.P.
4. Ivana Jandri, d.i.a.      8.      9.      10.      11.      12.	Pečat predstavničkog tijela:		
Pečat predstavničkog tijela:	M.P.	Pečat nadležnog tijela:	M.P.
Integritetnost ovog prostornog plana s izvornikom opravka:			

GRAD KARLOVAC, URBANISTIČKI PLAN UREĐENJA "GROBLJE MALA ŠVARČA"





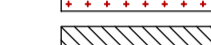


4. OBLICI KORIŠTENJA I NAČIN GRADNJE  
4A. UVJETI GRADNJE










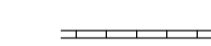






LEGENDA:

-  GRANICA OBUHVATA UPU-a
-  OGRADA GROBLJA

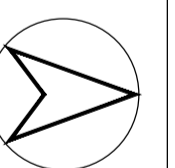
UVJETI GRADNJE:

-  GRANICA GRAĐEVNE ČESTICE
-  POSTOJEĆE GRAĐEVINE
-  POMOĆNE GROBNE GRAĐEVINE
-  POSTOJEĆA GROBNA POLJA
-  POVRŠINA ZA IZGRADNJU KOSTURNICE

PLAN ORGANIZACIJE:

- P-VI** BROJ GROBNOG POLJA
-  OS CESTE
-  RUBNJAK
-  OSTALI ELEMENTI CESTE
-  GLAVNE GROBNE STAZE
-  OSTALE STAZE NA GROBLJU
-  PRISTUPNI ELEMENTI - RAMP
-  TRGOVI I ODMORIŠTA
-  KLUPA
-  OBLOŽNI ZID
-  ZID OD GAMBIONA
-  POSTOJEĆA ČESMA (SLAVINA)
-  PLANIRANA ČESMA (SLAVINA)
-  PROSTOR ZA SMJEŠTAJ KONTEJNERA
- b** PROSTOR ZA BETONSKE I MANJE KLESARSKE RADOVE
-  GLAVNI ULAZI U GROBLJE
-  POMOĆNI ULAZI U GROBLJE
-  SEVISNI ULAZI U GROBLJE
- PM-8** OZNAKA PARKIRALIŠTA ZA OSOBNE AUTOMOBILE - BROJ MJESTA
- PM-4** OZNAKA PARKIRALIŠTA ZA MOTOCIKLE - BROJ MJESTA
- PM-15** OZNAKA PARKIRALIŠTA ZA BICIKLE - BROJ MJESTA
- 77 GM** BROJ GROBNIH MJESTA

M 1:500



Županija Grad Zagreb		KARLOVAČKA ŽUPANIJA GRAD KARLOVAC	
Općina/grad:		URBANISTIČKI PLAN UREĐENJA "GROBLJE MALA ŠVARČA"	
Naziv kartografskog prikaza:		URBANISTIČKI PLAN UREĐENJA "GROBLJE MALA ŠVARČA"	
UVJETI GRADNJE			
Broj kartografskog prikaza:	4A.	Mjerilo kartografskog prikaza:	1:500
Odluka o izradi plana:		Odluka predstavnčkog tijela o donošenju plana (službeno glasilo):	
Odluka o izradi Urbanističkog plana uređenja "Groblje Mala Švarča", GGK broj 12/16		Odluka o donošenju Urbanističkog plana uređenja "Groblje Mala Švarča", GGK broj 13/17	
Javna rasprava (datum objave):		Javni uvid odšt.:	
01.03.2017.		13.02.2017. do 14.03.2017.	
Pečat tijela odgovornog za provođenje javne rasprave:		Odgovorna osoba za provođenje javne rasprave:	
M.P.		GORDANA KOPRIVNJAK, d.i.a. (ime, prezime i pošto)	
Planiva osoba/tijelo koje je izradilo plan:			
A-C-M PROJEKTI BIRÓ d.o.o., KARLOVAC, J. HAULIKA 20b			
Pečat pravne osobe/tijela koje je izradilo plan:		Odgovorna osoba:	
M.P.		DAMIR VAJDIĆ, d.i.a. (ime, prezime i pošto)	
Koordinator plana:			
STJEPAN LIPŠINIĆ, d.i.a.			
Stručni tim u izradi plana:			
1. Damir Vajdić, d.i.a.	5. Josip Vine, arh.teh.	9.	
2. Stjepan Lipšinić, d.i.a.	6. Damir Pilat, grad.teh.	10.	
3. Luka Lipšinić, d.i.a.	7. Barbara Vajdić, dipl. oec.	11.	
4. Ivana Jandri, d.i.a.	8.	12.	
Pečat predstavnčkog tijela:		Predsjednica predstavnčkog tijela:	
M.P.		mr.sc. MARIJANA TOMIČIĆ dipl.pol. (ime, prezime i pošto)	
Izvoštenost ovog prostornog plana s izvornikom odjavuje:		Pečat nadležnog tijela:	
		M.P.	

GRAD KARLOVAC, URBANISTIČKI PLAN UREĐENJA "GROBLJE MALA ŠVARČA"



LEGENDA:

- GRANICA OBUHVATA UPU-a
- OGRADA GROBLJA

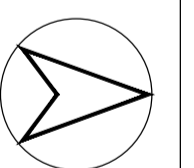
UVJETI GRADNJE:

- GRANICA GRAĐEVNE ČESTICE
- POSTOJEĆE GRAĐEVINE
- POMOĆNE GROBNE GRAĐEVINE
- POSTOJEĆA GROBNA POLJA
- POVRŠINA ZA IZGRADNJU KOSTURNICE

PLAN ORGANIZACIJE:

- GRAĐEVINSKA ČESTICA CRKVE SV. DOROTEJE
- GRAĐEVINSKA ČESTICA MRTVAČNICE - ETAPA 1
- GRAĐEVINSKA ČESTICA MRTVAČNICE - ETAPA 2
- GRAĐEVINSKA ČESTICA GROBLJA - ETAPA 1
- GRAĐEVINSKA ČESTICA GROBLJA - ETAPA 2
- GRAĐEVINSKA ČESTICA GROBLJA - ETAPA 3
- JAVNO DOBRO
- GRANICA ETAPA REALIZACIJE MRTVAČNICE
- GRANICA ETAPA REALIZACIJE GROBLJA
- P-VI** BROJ GROBNOG POLJA
- 77 GM** BROJ GROBNIH MJESTA

M 1:500



<small>Županija Grad Zagreb</small>	<b>KARLOVAČKA ŽUPANIJA GRAD KARLOVAC</b>												
<small>Općina Igrad</small>	<b>URBANISTIČKI PLAN UREĐENJA "GROBLJE MALA ŠVARČA"</b>												
<small>Naziv prostornog plana:</small>	URBANISTIČKI PLAN UREĐENJA "GROBLJE MALA ŠVARČA"												
<small>Naziv kartografskog prikaza:</small>	ETAPE REALIZACIJE												
<small>Broj kartografskog prikaza:</small>	4B. Mjerilo kartografskog prikaza: 1:500												
<small>Odluka o izradi plana:</small>	Odluka predstavničkog tijela o donošenju plana (službeno glasilo): Odluka o donošenju Urbanističkog plana uređenja "Groblje Mala Švarča", GK broj 12/16												
<small>Javna rasprava (datum objave):</small>	Javni uvid odbran: 01.03.2017. 13.02.2017. do 14.03.2017.												
<small>Pečat tijela odgovornog za provođenje javne rasprave:</small>	Odgovorna osoba za provođenje javne rasprave: M.P. GORDANA KOPRIVNJAK, d.i.a. (ime, prezime i pošto)												
<small>Pravna osoba/tijelo koje je izradilo plan:</small>	A-C-M PROJEKTI BIRO d.o.o., KARLOVAC, J. HAULIKA 20b												
<small>Pečat pravne osobe/tijela koje je izradilo plan:</small>	Odgovorna osoba: M.P. DAMIR VAJDIĆ, d.i.a. (ime, prezime i pošto)												
<small>Koordinator plana:</small>	STJEPAN LIPŠINIĆ, d.i.a.												
<small>Stražni tim u izradi plana:</small>	<table style="width: 100%; border: none;"> <tr> <td>1. Damir Vajdić, d.i.a.</td> <td>5. Josip Vine, arh.teh.</td> <td>9.</td> </tr> <tr> <td>2. Stjepan Lipšinić, d.i.a.</td> <td>6. Damir Pilat, grad.teh.</td> <td>10.</td> </tr> <tr> <td>3. Luka Lipšinić, d.i.a.</td> <td>7. Barbara Vajdić, dipl.occ.</td> <td>11.</td> </tr> <tr> <td>4. Ivana Jandrić, d.i.a.</td> <td>8.</td> <td>12.</td> </tr> </table>	1. Damir Vajdić, d.i.a.	5. Josip Vine, arh.teh.	9.	2. Stjepan Lipšinić, d.i.a.	6. Damir Pilat, grad.teh.	10.	3. Luka Lipšinić, d.i.a.	7. Barbara Vajdić, dipl.occ.	11.	4. Ivana Jandrić, d.i.a.	8.	12.
1. Damir Vajdić, d.i.a.	5. Josip Vine, arh.teh.	9.											
2. Stjepan Lipšinić, d.i.a.	6. Damir Pilat, grad.teh.	10.											
3. Luka Lipšinić, d.i.a.	7. Barbara Vajdić, dipl.occ.	11.											
4. Ivana Jandrić, d.i.a.	8.	12.											
<small>Pečat predstavničkog tijela:</small>	Predsjednica predstavničkog tijela: M.P. mr.sc. MARIJANA TOMIČIĆ dipl.pol. (ime, prezime i pošto)												
<small>Ispravnost ovog prostornog plana s izvornikom osvrnuta:</small>	Pečat nadležnog tijela: M.P.												