










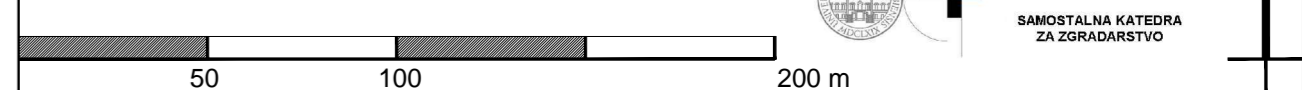


### 2.3. POŠTA I ELEKTRONIČKE KOMUNIKACIJE

-  GRANICA OBUHVATA PLANA
- RAZVOJ I UREĐENJE NASELJA**
-  GRANICE KORIDORA PROMETNICE
-  OS PROMETNICE
-  VODOTOK
-  POSTOJEĆA ŽELJEZNIČKA PRUGA M 604
-  PLANIRANA TRASA MEĐUNARODNE TRANSEUROPSKE ŽELJEZNIČKE PRUGE ZAGREB RIJEKA VISOKE UČINKOVITOSTI M 202
-  GRANICA KORIDORA ŽELJEZNIČKE PRUGE
- POŠTA I ELEKTRONIČKE KOMUNIKACIJE**
-  POŠTANSKI CENTAR
- JAVNE ELEKTRONIČKE KOMUNIKACIJE TELEFONSKA MREŽA**
-  PODRUČNA TELEFONSKA CENTRALA
- VODOVI I KANALI**
-  MAGISTRALNI VODOVI I KANALI
-  KORISNIČKI SPOJNI VODOVI I KANALI POSTOJEĆI / PLANIRANI



MJ 1:2 000



Županija: <b>Karlovačka županija</b> Jedinica lokalne samouprave: <b>Općina Jospdol</b>	
Naziv prostornog plana: <b>1. CILJANE IZMJENE I DOPUNE - URBANISTIČKI PLAN UREĐENJA CENTRALNE ZONE MJEŠOVITE NAMJENE NASELJA JOSIPDOL</b>	
Naziv kartografskog prikaza: <b>PROMETNA, ULIČNA I KOMUNALNA INFRASTRUKTURNA MREŽA - Pošta i elektroničke komunikacije</b>	
Broj kartografskog prikaza: <b>2.3.b</b>	Mjerilo kartografskog prikaza: <b>1:2000</b>
Odluka općinskog vijeća Općine Jospdol o izradi: Odluka Općinskog vijeća Općine Jospdol o donošenju Plana: Prostornog plana uređenja Općine Jospdol Glasnik Karlovačke županije br. 22/16	
Javna rasprava (datum objave): Javno izlaganje održano: Novi List 16. 02. 2017. od 23. 02. 2017. do 03. 03. 2017.	
Pečat tijela odgovornog za provođenje javne rasprave: <b>Zlatko Mihaljević, ing.grad.</b> M.P.	
Mišljenje na konačni prijedlog Plana prema čl. 108. Zakona o prostornom uređenju ( NN 153/13 ) <b>NIJE POTREBNO</b>	
Stručni izraditelj Plana: <b>Sveučilište u Zagrebu, GRAĐEVINSKI FAKULTET, Samostalna katedra za zgradarstvo Zagreb, Ulica fra Andrije Kačića Miošića 26</b>	
Pečat stručnog izraditelja Plana: <b>Probletnik Samostalne katedre za zgradarstvo:</b> M.P.	
Pečat odgovornog voditelja izrade Plana: <b>Doc.dr.sc. Silvio Bašić, dipl.inž.arh.</b> M.P.	
Stručni tim u izradi Plana: <b>5. Igor Majstorović, dipl.inž.grad.</b> 1. Doc.dr.sc. Silvio Bašić, dipl.inž.arh. 6. Doc.dr.sc. Nikola Vezilić Strmo, dipl.inž.arh. 2. Katja Zorić, dipl.inž.arh. 7. Ivana Senjak, dipl.inž.arh. 3. Željko Štepan, dipl.inž.grad. 8. Marinko Stadoljev, dipl.inž.arh. 4. Marija Džapo, mag.ing.arh.	
Pečat Općinskog vijeća Općine Jospdol: <b>Predsjednik Općinskog vijeća:</b> M.P.	
Istovjetnost ovog prostornog Plana s izvodnikom ovjerava: <b>Zdravko Jandrić, prof.</b> M.P. (Pečat nadležnog tijela)	