
























1. KORIŠTENJE I NAMJENA PROSTORA

-  GRANICA OBUHVATA PLANA
- RAZVOJ I UREĐENJE NASELJA**
-  STAMBENA NAMJENA
-  MJEŠOVITA NAMJENA
M1 - pretežito stambena
-  JAVNA I DRUŠTVENA NAMJENA, D1-upravna,
D2-zdravstvena, D3-predškolska, D4-školska, D8-vjerska
-  GOSPODARSKA NAMJENA - proizvodna
I1 - pretežito industrija,
-  UGOSTITELJSKO TURISTIČKA NAMJENA
T1-hotel / motel /
-  ŠPORTSKO REKREACIJSKA NAMJENA
R1-1 - nogomet, R1-2 sadržaji za školsku i predškolsku nastavu
R1-3 - višenamjenska sportska dvorana sa vanjskim igralištima
-  JAVNE ZELENE POVRŠINE - park
-  ZAŠTITNE ZELENE POVRŠINE
-  POVRŠINE INFRASTRUKTURNIH SUSTAVA
TS - trafostanica postojeća, NTS - trafostanica planirana
CS - precrpna stanica
-  GROBLJE
-  VODOTOK - POTOK MUNJAVA
-  GRANICE KORIDORA PROMETNICE
-  OS PROMETNICE
-  POVRŠINE PROMETNE NAMJENE
P-javno parkiralište, BS - benzinska stanica,
PK-kamionski terminal
-  POSTOJEĆA ŽELJEZNIČKA PRUGA M 604
-  PLANIRANA TRASA MEĐUNARODNE TRANSEUROPSKE
ŽELJEZNIČKE PRUGE ZAGREB RIJEKA
VISOKE UČINKOVITOSTI M 202
-  GRANICA KORIDORA ŽELJEZNIČKE PRUGE
-  KRIŽANJE ŽELJEZNIČKIH PRUGA
U DVIJE RAZINE
-  CESTOVNI PRIELAZ
U DVIJE RAZINE
-  ŽELJEZNIČKI KOLODVOR



MJ 1:2 000



Županija: Karlovačka županija Jedinica lokalne samouprave: Općina Josipdol	
Naziv prostornog plana: 1. CILJANE IZMJENE I DOPUNE - URBANISTIČKI PLAN UREĐENJA CENTRALNE ZONE MJEŠOVITE NAMJENE NASELJA JOSIPDOL	
KORIŠTENJE I NAMJENA PROSTORA	
Broj kartografskog prikaza: 1.a	Mjerilo kartografskog prikaza: 1:2000
Odluka općinskog vijeća Općine Josipdol o izradi: Odluka Općinskog vijeća Općine Josipdol o donošenju Plana: Prostornog plana uređenja Općine Josipdol Glasnik Karlovačke županije br. 22/16 Glasnik Karlovačke županije br. 14/17	
Javna rasprava (datum objave) : Novi List 16. 02. 2017.	
Javno istaganje održano: od 23. 02. 2017. do 03. 03. 2017.	
Pečat tijela odgovornog za provođenje javne rasprave:	Odgovorna osoba za provođenje javne rasprave: Načelnik Općine
M.P. Zlatko Mihajević, ing.grad.	
Mišljenje na Konačni prijedlog Plana prema čl. 108. Zakona o prostornom uređenju (NN 153/13)	
NIJE POTREBNO	
Stručni izraditelj Plana: Sveučilište u Zagrebu, GRAĐEVINSKI FAKULTET, Samostalna katedra za zgradarstvo Zagreb, Ulica fra Andrije Kačića Miošića 26.	
Pečat stručnog izraditelja Plana: Probletnik: Samostalna katedra za zgradarstvo:	
M.P. Doc.dr.sc. Silvio Bašić, dipl.inž.arh.	
Pečat odgovornog voditelja izrade Plana: Odgovorni voditelj izrade Plana:	
M.P. Katja Zorić, dipl.inž.arh.	
Stručni tim u izradi Plana:	
1. Doc.dr.sc. Silvio Bašić, dipl.inž.arh. 2. Katja Zorić, dipl.inž.arh. 3. Zeljko Štepan, dipl.inž.grad. 4. Marija Džapo, mag.ing.arh.	
5. Igor Majstorović, dipl.inž.grad. 6. Doc.dr.sc. Nikola Vezirić Stimo, dipl.inž.arh. 7. Ivana Senjak, dipl.inž.arh. 8. Marinko Stadoljev, dipl.inž.arh.	
Pečat Općinskog vijeća Općine Josipdol: Predsjednik Općinskog vijeća:	
M.P. Zdravko Jandrić, prof.	
Istovjetnost ovog prostornog Plana s izvodnikom ovjerava: Istovjetnost ovog prostornog Plana s izvodnikom ovjerava:	
M.P. (Pečat nadležnog tijela)	