













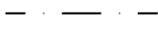














## LEGENDA:

-  GRANICA OBUHVATA DPU-a  
 OGRADA GROBLJA  
 OGRADA GROBLJA NAKON IZMJESTANJA GROBNIH REDOVA

## UVJETI GRADNJE

-  GRANICA GRADEVNE ČESTICE  
 REGULACIJSKI PRAVAC  
 POSTOJEĆA GRADEVINA  
 POVRŠINA ZA IZGRADNJU GLAVNE GRADEVINE  
 OSTALE GRADEVINE - TRIJEM ISPRED MRTVAČNICE  
 UKLANJANJE POSTOJEĆE GRADEVINE  
 POSTOJEĆE GROBNO POLJE  
 PLANIRANO IZMJESTANJE GROBNOG REDA  
zbog zaštite kapele sv. Antuna Pustinjaka  
 POVRŠINA ZA IZGRADNJU KOSTURNICE

## PLAN ORGANIZACIJE

- A** OZNAKA GROBNOG POLJA  
**24 GM** broj grobnih mjesta  
 OS CESTE  
 RUBNJAK  
 OSTALI ELEMENTI CESTE  
 GLAVNE GROBNE STAZE  
 OSTALE STAZE NA GROBLJU  
 STAZE NA KOJIMA SU PLANIRANE STUBE  
 TRG  
 POTPORNI ZID  
 VODA - ČESMA  
 KONTEJNER  
 b PROSTOR ZA BETONSKE I MANJE KLESARSKE RADOVE  
 d DEPONIJ ŠLJUNKA I SIPINE  
 • KOŠ ZA OTPATKE  
 - KLUPA  
 + 169.00 VISINSKA KOTA

MJ. 1:500



S

Županija: <b>KARLOVAČKA</b>	Grad: <b>KARLOVAC</b>
Naziv prostornog plana: <b>DETALJNI PLAN UREĐENJA GROBLJA ZADOBARJE</b>	
Naziv kartografskog prikaza: <b>UVJETI GRADNJE</b>	
Broj kartografskog prikaza: <b>4A</b>	Mjerilo kartografskog prikaza: <b>1 : 500</b>
Odluka o izradi plana: Glasnik Grada Karlovca 13/11	Odluka predstavničkog tijela o donošenju plana: Glasnik Grada Karlovca 07/13
Javna rasprava (datum objave): Oglas, 25. travnja 2013.g. Večernji list, 26. travnja 2013.g. Glasnik Grada Karlovca 04/13	Javni uvid održan: od 06. svibnja 2013.g. do 04. lipnja 2013.g.
Pečat tijela odgovornog za provođenje javne rasprave:  M.P.	Odgovorna osoba za provođenje javne rasprave:  GORDANA KOPRIVNJAK, dipl.ing.arh.
Pravna osoba koja je izradila plan: <b>APE</b> d.o.o. za arhitekturu, planiranje i ostale poslovne djelatnosti Ozaljska 61, 10 000 Zagreb, T. 01/309 - 7572, F. 01/301-1417	
Pečat pravne osobe koja je izradila plan:	Odgovorna osoba:  SANDRA JAKOPEC, dipl.ing.arh.
Odgovorni voditelj izrade nacrtu prijedloga plana: SANDRA JAKOPEC, dipl.ing.arh.	
Stručni tim u izradi plana: MIRELA ČORDAŠ, dipl.ing.arh. LOREDANA FRANKOVIĆ, dipl.ing.grad. NIKŠA BOŽIĆ, dipl.ing.arh. ŽELJKA NEDELJKOVIĆ-ŽUNEC, dipl.ing.el. ESTERA GOBAC-TRNINIĆ, dipl.ing.biol.	
Pečat predstavničkog tijela:	Predsjednik predstavničkog tijela:  MIHOVIL STANIŠIĆ, dipl.ing.poljoprivrede
Istovjetnost ovog prostornog plana s izvornikom ovjerava:	Pečat nadležnog tijela:  M.P.