

GRAD KARLOVAC





URBANISTIČKI PLAN UREĐENJA "BANIJA - KUPA I"

IZMJENE I DOPUNE




PREGLEDNA KARTA IZMJENA I DOPUNA

TUMAČ ZNAKOVLJA










01 GRANICE

-  GRANICA OBUHVATA PLANA
-  GEODETSKI SITUACIJSKI NACRT STVARNOG STANJA
 -  stvarno stanje
 -  katastarski plan

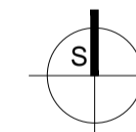

02 PROMET


-  POSTOJEĆA KOLNA PROMETNICA
-  REKONSTRUKCIJA POSTOJEĆE KOLNE PROMETNICE
-  PLANIRANA KOLNA PROMETNICA

03 PROMJENE

-  na svim kartografskim prikazima ukloniti nekadašnje građevine, odnosno koristiti ažuriranu geodetsku podlogu sa ucrtanim novim zgradama
-  na svim kartografskim prikazima uskladiti oblik zone poslovne namjene sa česticom Plodina - promjena iz zone S2 u zonu K1/K2
-  na svim kartografskim prikazima uskladiti namjenu zone sa GUP-om - promjena iz zone S2 u zonu M1
-  na svim kartografskim prikazima uskladiti namjenu zone sa GUP-om - promjena iz zone S2 u zonu I1/I2
-  na svim kartografskim prikazima uskladiti namjenu zone sa GUP-om - promjena iz zone K1/K2 u zonu I1/I2
-  na svim kartografskim prikazima uskladiti namjenu zone sa GUP-om - promjena iz zone IS u zonu M2
-  na kartografskom prikazu 3. Uvjeti korištenja, uređenja i zaštite površina - brisanje oznake preventivno zaštićenog dobra
-  na svim kartografskim prikazima prometnica P-1 većim dijelom ostaje interna prometnica u tvorničkom krugu HS Produkta
-  na svim kartografskim prikazima briše se planirana prometnica P-2 te u njoj planirana infrastruktura

M 1:2000



Županija/Grad Zagreb		KARLOVAČKA ŽUPANIJA	
Općina/Grad		GRAD KARLOVAC	
Naziv prostornog plana: IZMJENE I DOPUNE URBANISTIČKOG PLANA UREĐENJA "BANIJA - KUPA I"			
Naziv kartografskog prikaza: PREGLEDNA KARTA IZMJENA I DOPUNA			
Broj kartografskog prikaza: 0.		Mjerilo kartografskog prikaza: 1:2000	
Odluka o izradi prostornog plana (službeno glasilo): Glasnik Grada Karlovca, 12/16		Odluka predstavničkog tijela o donošenju plana (službeno glasilo): Glasnik Grada Karlovca, 7/17	
Javna rasprava (datum objave): web MGIPU 09.01.2017.		Javna rasprava i javni uvid: 19.01.-02.02.2017.	
web Grada Karlovca 09.01.2017.		Javno izlaganje: 25.01.2017.	
Pečat tijela odgovornog za provođenje javne rasprave:		Odgovorna osoba za provođenje javne rasprave:	
		Irena Kafeš-Pavlović, dipl.ing.arh.	
Pravna osoba/tijelo koje je izradilo plan: projektni biro  d.o.o. Karlovac			
Pečat pravne osobe/tijela koje je izradilo plan:		Odgovorna osoba:	
		VLASTA LENDLER-ADAMEC, dipl.ing.arh.	
Koodinator plana / Odgovorni voditelj izrade nacrtu prijedloga plana:			
TATJANA BASAR, dipl.ing.arh.			
Štućni tim u izradi plana:			
1. Tatjana Basar, dipl.ing.arh.	5. Marija Bikić, ing.arh.	9. Miroslav Mišljenović, str.sc.el.ing.	
2. Vlasta Lendler-Adamec, dipl.ing.arh.	6. Marko Špelić, struč.spec.ing.aedif.	10. _____	
3. Slobodan Mraković, dipl.ing.grad.	7. Goran Jurčić, bacc.ing.aedif.	11. _____	
4. Nikola Mišljenović, dipl.ing.el.	8. Ivana Radočaj, grad.teh.	12. _____	
Pečat predstavničkog tijela:		Predsjednik Gradskog vijeća:	
		Damir Mandić, dipl.teol., v.r.	
Istovjetnost ovog prostornog plana s izvornikom ovjerava:		Pečat nadležnog tijela:	
(ime, prezime i potpis)			