










#### 4.1. OBLICI KORIŠTENJA

-  GRANICA OBUHVATA PLANA
- RAZVOJ I UREĐENJE NASELJA**
-  GRANICE KORIDORA PROMETNICE
-  POSTOJEĆA ŽELJEZNIČKA PRUGA M 604
-  PLANIRANA TRASA MEĐUNARODNE TRANSEUROPSKE ŽELJEZNIČKE PRUGE ZAGREB RJEKA VISOKE UČINKOVITOSTI M 202
-  GRANICA KORIDORA ŽELJEZNIČKE PRUGE
-  VODOTOK
-  ODRŽAVANJE I MANJI ZAHVATI SANACIJE GRAĐEVINA DOVRŠENI DIO NASELJA
-  SANACIJA GRAĐEVINA I DIJELOVA NASELJA PROMJENA STANJA GRAĐEVINA
-  NOVA GRADNJA



MJ 1:2 000



|   |   |
|---|---|
| Županija: <b>Karlovačka županija</b><br>Jedinica lokalne samouprave: <b>Općina Josipdol</b>   |   |
| Naziv prostornog plana: <b>1. CILJANE IZMJENE I DOPUNE - URBANISTIČKI PLAN UREĐENJA CENTRALNE ZONE MJEŠOVITE NAMJENE NASELJA JOSIPDOL</b>   |   |
| Naziv kartografskog prikaza: <b>NAČIN I UVJETI KORIŠTENJA - Oblici korištenja</b>   |   |
| Broj kartografskog prikaza: <b>4.1.b</b>  | Mjerilo kartografskog prikaza: <b>1:2000</b>  |
| Odluka općinskog vijeća Općine Josipdol o izradi: <b>Prostornog plana uređenja Općine Josipdol</b><br>Glasnik Karlovačke županije br. 22/16<br>Javna rasprava (datum objave) : <b>Novi List 16. 02. 2017.</b> | Odluka Općinskog vijeća Općine Josipdol o donošenju Plana: <b>Glasnik Karlovačke županije br. 14/17</b><br>Javno izlaganje održano: <b>od 23. 02. 2017. do 03. 03. 2017.</b>                  |
| Pečat tijela odgovornog za provođenje javne rasprave:   | Odgovorna osoba za provođenje javne rasprave: <b>Načelnik Općine</b>  |
| M.P.  | Zlatko Mihaljević, ing.grad.  |
| Mišljenje na Konačni prijedlog Plana prema čl. 108. Zakona o prostornom uređenju ( NN 153/13 )<br><b>NIJE POTREBNO</b>  |   |
| Stručni izraditelj Plana:   | <b>Sveučilište u Zagrebu, GRAĐEVINSKI FAKULTET, Samostalna katedra za zgradarstvo</b><br>Zagreb, Ulica fra Andrije Kalčića Hrvatska 28  |
| Pečat stručnog izraditelja Plana:   | Pročelnik Samostalne katedre za zgradarstvo:  |
| M.P.  | Doc.dr.sc. <b>Silvio Bašić, dipl.inž.arh.</b>   |
| Pečat odgovornog voditelja izrade Plana:  | Odgovorni voditelj izrade Plana:  |
| M.P.  | <b>Katja Zorić, dipl.inž.arh.</b>   |
| Stručni tim u izradi Plana:   | <b>5. Igor Majstorović, dipl.inž.grad.</b><br><b>6. Doc.dr.sc. Nikola Vezilić Strmo, dipl.inž.arh.</b><br><b>7. Ivana Senjak, dipl.inž.arh.</b><br><b>8. Marinko Stadoljev, dipl.inž.arh.</b> |
| Pečat Općinskog vijeća Općine Josipdol:   | Predsjednik Općinskog vijeća:   |
| M.P.  | <b>Zdravko Jandrić, prof.</b>   |
| Istovjetnost ovog prostornog Plana s izvodnikom ovjerava:   | Istovjetnost ovog prostornog Plana s izvodnikom ovjerava:   |
| M.P.  | <b>potpis</b>   |