






















2.2. VODNOGOSPODARSKI SUSTAV

-  GRANICA OBUHVATA PLANA
- RAZVOJ I UREĐENJE NASELJA**
-  GRANICE KORIDORA PROMETNICE
-  OS PROMETNICE
-  VODOTOK I KATEGORIJE - POTOK MUNJAVIA
-  POSTOJEĆA ŽELJEZNIČKA PRUGA M 604
-  PLANIRANA TRASA MEĐUNARODNE TRANSEUROPSKE ŽELJEZNIČKE PRUGE ZAGREB RIJEKA VISOKE UČINKOVITOSTI M 202
-  GRANICA KORIDORA ŽELJEZNIČKE PRUGE
-  MAGISTRALNI VODOOPSKRBNI CJEVOVOD POSTOJEĆI / PLANIRANI
-  LOKALNI VODOOPSKRBNI CJEVOVOD POSTOJEĆI / PLANIRANI
-  VODOOPSKRBNI CJEVOVOD KOJI SE UKIDA - IZMJESTA
-  VODNA KOMORA
-  GLAVNI ODVODNI KANAL SANITARNE ODVODNJE PLANIRANI
-  OSTALI ODVODNI KANALI SANITARNE ODVODNJE PLANIRANI
-  GLAVNI ODVODNI KANAL OBORINSKE ODVODNJE PLANIRANI
-  OSTALI ODVODNI KANALI OGORINSKE ODVODNJE PLANIRANI
-  SMJER ODVODNJE
-  PRECRPNA STANICA

 MJ 1:2 000		  
		1:2000
Županija: Karlovačka županija Jedinica lokalne samouprave: Općina Josipdol		1. CILJANE IZMJENE I DOPUNE - URBANISTIČKI PLAN UREĐENJA CENTRALNE ZONE MJESOVITE NAMJENE NASELJA JOSIPDOL
Naziv prostornog plana:		PROMETNA, ULIČNA I KOMUNALNA INFRASTRUKTURNA MREŽA - Vodnogospodarski sustav: korištenje voda i odvodnja otpadnih voda
Naziv kartografskog prikaza:		2.2.a
Broj kartografskog prikaza:		1:2000
Odluka općinskog vijeća Općine Josipdol o izradi: Prostornog plana uređenja Općine Josipdol Glasnik Karlovačke županije br. 22/16 Javna rasprava (datum objave) : Novi List 16. 02. 2017.		Odluka Općinskog vijeća Općine Josipdol o donošenju Plana: Glasnik Karlovačke županije br. 14/17 Javno izlaganje održano: od 23. 02. 2017. do 03. 03. 2017.
Pečat tijela odgovornog za provođenje javne rasprave:		Odgovorna osoba za provođenje javne rasprave: Načelnik Općine
M.P.		Zlatko Mihaljević, ing.grad.
Mišljenje na Konačni prijedlog Plana prema čl. 108. Zakona o prostornom uređenju (NN 153/13)		NIJE POTREBNO
Stručni izraditelj Plana:		Sveučilište u Zagrebu, GRAĐEVINSKI FAKULTET, Samostalna katedra za zgradarstvo Zagreb, Ulica fra Andrije Kalčića Hockica 28
Pečat stručnog izraditelja Plana:		Pročelnik Samostalne katedre za zgradarstvo:
M.P.		Doc.dr.sc. Silvio Bašić, dipl.inž.arh.
Pečat odgovornog voditelja izrade Plana:		Odgovorni voditelj izrade Plana:
M.P.		Katja Zorić, dipl.inž.arh.
Stručni tim u izradi Plana:		5. Igor Majstorović, dipl.inž.grad. 6. Doc.dr.sc. Nikola Vezelić Strmo, dipl.inž.arh. 7. Ivana Senjak, dipl.inž.arh. 8. Marinko Šladoljev, dipl.inž.arh.
Pečat Općinskog vijeća Općine Josipdol:		Predsjednik Općinskog vijeća:
M.P.		Zdravko Jandrić, prof.
Istovjetnost ovog prostornog Plana s izvodnikom ovjerava:		Istovjetnost ovog prostornog Plana s izvodnikom ovjerava:
M.P.		potpis