

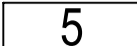
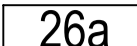
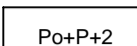

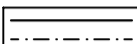














TUMAČ ZNAKOVILJA

-  OBUHVAT DPU-a
-  BROJ I GRANICA KATASTARSKE ČESTICE
-  BROJ I GRANICA GRAĐEVNE ČESTICE
-  GRANICA MOGUĆEG DIJELJENJA GRAĐEVNE ČESTICE
-  KATNOST GRAĐEVINE
-  GRANICA GRADIVOG DIJELA ČESTICE - osnovna građevina i ostale građevine (garaža, pomoćna, gospodarska i sl.)
-  CESTA
-  ZELENE POVRŠINE, PJEŠAČKE STAZE I BICIKLISTIČKE STAZE U SUSTAVU ULIČNIH KORIDORA

RAZVOJ I UREĐENJE NASELJA

-  STAMBENA NAMJENA - OBITELJSKE KUĆE
-  STAMBENA NAMJENA - VIŠOKE ZGRADE
-  JAVNA I DRUŠTVENA NAMJENA
D2 - socijalno zbrinjavanje - starački dom
-  JAVNE ZELENE POVRŠINE
Z1 - javni perivoj, Z2 - dječje igralište, Z3 - gradski gajevi i šume
-  ZAŠTITNE ZELENE POVRŠINE
-  POVRŠINE INFRASTRUKTURNIH SUSTAVA (TS)
-  JAVNO PARKIRALIŠTE
-  GARAŽA

POŠTA I TELEKOMUNIKACIJE

-  POSTOJEĆI TK PODZEMNI VOD
-  UKIDANJE TK PODZEMNOG VODA
-  PLANIRANI TK PODZEMNI VOD

IZMJENE I DOPUNE DETALJNOG PLANA UREĐENJA LUŠĆIĆ 2

GRAD KARLOVAC	
Naziv prostornog plana:	IZMJENE I DOPUNE DETALJNOG PLANA UREĐENJA LUŠĆIĆ 2
Naziv kartografskog prikaza:	PROMETNA, TELEKOMUNIKACIJSKA I KOMUNALNA INFRASTRUKTURNA MREŽA - POŠTA I TELEKOMUNIKACIJE
Broj kartografskog prikaza:	2.2
Mjerilo kartografskog prikaza:	1:1000
Odluka Gradskog vijeća Grada Karlovca o izradi Izmjena i dopuna Detaljnog plana uređenja Lušćić 2: Glasnik Grada Karlovca br. 12/20, 13/20	Odluka Gradskog vijeća Grada Karlovca o izradi Izmjena i dopuna Detaljnog plana uređenja Lušćić 2: "Glasnik grada Karlovca", br. 2/22
Javna rasprava objavljena je: "Večernji list" - 18.10.2021. Službene stranice MPGI - 19.10.2021. Službene stranice Grada Karlovca - 18.10.2021.	Javni uvid održan: od 21. listopada 2021. do 28. listopada 2021.
Pečat tijela odgovornog za provođenje javne rasprave:	Odgovorna osoba za provođenje javne rasprave: Irena Kajfeš-Pavlović, dipl.ing.arh.
Pravna osoba/tijelo koje je izradilo plan:	URBANISTICA d.o.o. Zagreb, Gajeva 2a
Pečat pravne osobe/tijela koje je izradilo plan:	Odgovorna osoba: Jasminka Pilar - Katavić, dipl.ing.arh.
Odgovorni voditelj izrade nacrtu prijedloga plana:	Luka Krstulović, mag.ing.arch.
Stručni tim u izradi plana	Iva Lukinić, dipl.ing.arh. Nikola Adrović, mag.ing.aedif. Nikolina Gradečki, mag.ing.arch. Ira Habijanec, mag.ing.arch. Ivana Katavić, bacc.oec. Luka Krstulović, mag.ing.arch.
Pečat predstavničkog tijela:	Predsjednik predstavničkog tijela: (ime, prezime i potpis)
Istovjetnost ovog prostornog plana s izvornikom ovjerava:	Pečat nadležnog tijela:
(ime, prezime i potpis)	