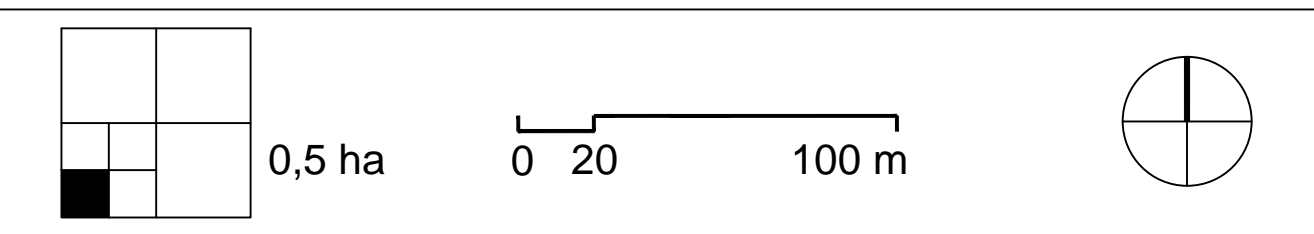






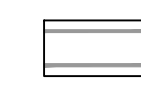
PREMA PLANIRANOM UPOV CATRNJA



GRANICE






-  GRANICA OBUHVATA UPU-a TZ KORANA
-  RAZGRANIČENJE ZONE T2 I POVRŠINA IZVAN GRADEVINSKOG PODRUČJA PREMA VAŽEĆEM PPUO RAKOVICA

PROSTORI / POVRŠINE ZA RAZVOJ I UREĐENJE




-  IZDVOJENO GRADEVINSKO PODRUČJE IZVAN NASELJA UGOSTITELJSKO-TURISTIČKE NAMIJENE (T2 - "KORANA")
-  ZAŠTITNE ZELENE POVRŠINE (Z)
-  JAVNE PROMETNE POVRŠINE

VODNOGOSPODARSKI SUSTAV

KORIŠTENJE VODA - VODOOPSKRBA

-  POSTOJEĆI MAGISTRALNI OPSKRBNI CJEVOVOD
-  POSTOJEĆI CJEVOVOD HIDRANTSKE MREŽE
-  POSTOJEĆI CJEVOVOD SANITARNE VODE
-  PLANIRANI CJEVOVOD SANITARNE VODE
-  POSTOJEĆI HIDRANT

ODVODNJA OTPADNIH VODA

-  PLANIRANA CRPNA STANICA
-  POSTOJEĆI GLAVNI DOVODNI KANAL (KOLEKTOR)
-  POSTOJEĆI GLAVNI DOVODNI KANAL (KOLEKTOR)
-  POSTOJEĆI OSTALI DOVODNI KANALI
-  PLANIRANI OSTALI DOVODNI KANALI
-  PLANIRANI SEPARATOR MINERALNIH ULJA I UGLJIKOVODIKA
-  PLANIRANI KANAL OBORINSKE VODE
-  PLANIRANI ISPUST OBORINSKE VODE

URBANISTIČKI PLAN UREĐENJA TURISTIČKE ZONE "KORANA"

Županija/Grad Zagreb: KARLOVAČKA ŽUPANIJA Općina/grad: OPĆINA RAKOVICA	
Naziv prostornog plana: URBANISTIČKI PLAN UREĐENJA TURISTIČKE ZONE "KORANA"	
Naziv kartografskog prikaza: PROMETNA, ULIČNA I KOMUNALNA INFRASTRUKTURNA MREŽA - VODNOGOSPODARSKI SUSTAV	
Broj kartografskog prikaza: 2C	Mjerilo kartografskog prikaza: 1:2000
Odluka predstavničkog tijela o izradi plana Službeni glasnik Općine Rakovica br. 9/17	
Odluka predstavničkog tijela o donošenju plana Službeni glasnik Općine Rakovica br. 6/20	
Javna rasprava (datum objave): Službeni glasnik Općine Rakovica" br. 1/19 od 6. svibnja 2019. do 4. lipnja 2019.	
Pečat tijela odgovornog za provođenje javne rasprave: Vesna Rastovac	
Suglasnost na plan prema članku 1. Zakona o prostornom uređenju ("Narodne novine" br. 153/13, 65/17, 114/18, 39/19 i 98/19):	
KLASA:	UR.BROJ: datum:
Pravna osoba/tijelo koje je izradilo plan: URBANISTICA d.o.o. Zagreb, Gajeva 2a	
Pečat pravne osobe/tijela koje je izradilo plan:	
Odgovorna osoba: Jasminka Pilar-Katavić, dipl.ing.arh.	
Odgovorni voditelj izrade nacrtu prijedloga plana: Ana Putar, dipl.ing.arh.	
Stručni tim u izradi Plana: Jasminka Pilar-Katavić, dipl.ing.arh. Ana Putar, dipl.ing.arh. Iva Lukinić, dipl.ing.arh. Jasmina Šadok, dipl.ing.arh. Ira Habijanec, mag.ing.arh.	
Luka Krstulović, mag.ing.arh. Domagoj Šumanovac, ing.arh. Renata Filipović, dipl.ing.grad. (do 01.01.2020.) Nikola Adrović, mag.ing.aedif.	
Pečat predstavničkog tijela:	
Predsjednik predstavničkog tijela: Zoran Luketić	
Istovjetnost ovog prostornog plana s izvornikom ovjerava:	
Pečat nadležnog tijela	
(ime, prezime i potpis)	