

SLUNJ

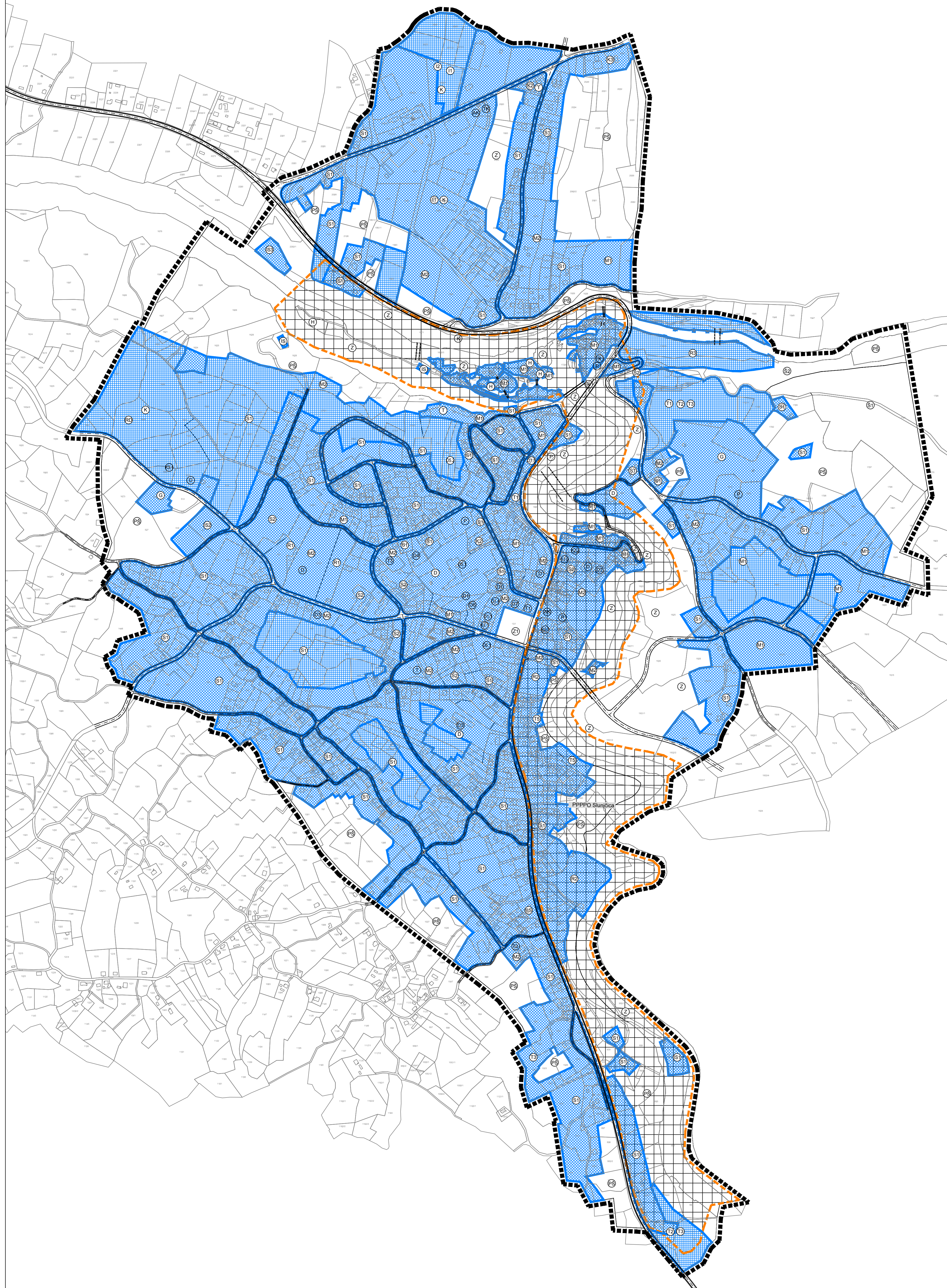
URBANISTIČKI PLAN UREĐENJA


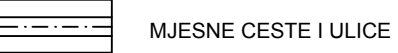
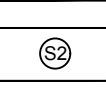

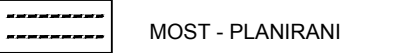
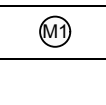
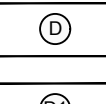
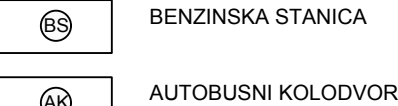
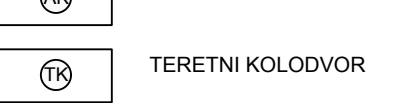
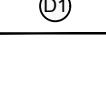
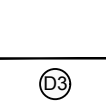
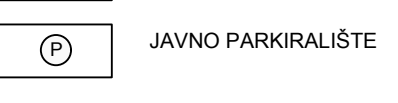

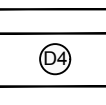
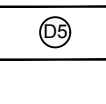
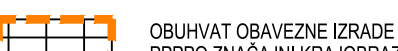

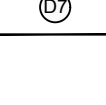

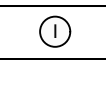
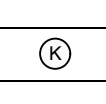
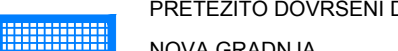
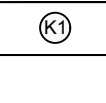
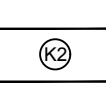
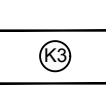
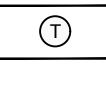

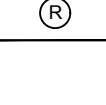
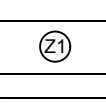
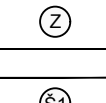

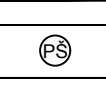

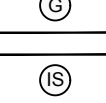



II. IZMJENE I DOPUNE

OBLICI KORIŠTENJA I NAČIN GRADNJE

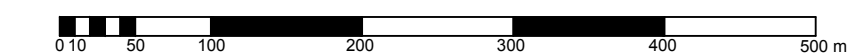
Nositelj izrade: Grad Slunj

Stručni izrađivač:  JAVNA USTANOVA ZAVOD ZA PROSTORNO UREĐENJE KARLOVAČKE ŽUPANIJE



GRANICE	 GRANICA OBUHVATA IZMJENA I DOPUNA UPU-a	CESTOVNI PROMET	 MJESENE CESTE I ULICE
PROSTORI / POVRŠINE ZA RAZVOJ I UREĐENJE	 STAMBENA NAMJENA (OBITELJSKA IZGRADNJA)	 MOST	 MOST - PLANIRANI
 STAMBENA NAMJENA (VIŠESTAMBENA IZGRADNJA)	 MJEŠOVITA NAMJENA M1 PRETEŽNO STAMBENA M2 PRETEŽNO POSLOVNA	 BENZINSKA STANICA	 AUTOBUSNI KOLODVOR
 JAVNA I DRUŠTVENA NAMJENA	 UPRAVNA NAMJENA D1.1 GRADSKO POG LAVARSTVO D1.2 SUD D1.3 KATASTAR D1.4 POLICIJA D1.5 UPRAVA HRVATSKE ŠUME	 TERETNI KOLODVOR	 JAVNO PARKIRALIŠTE
 ZDRAVSTVENA AMBULANTA	 PREDŠKOLSKA USTANOVA	PODRUČJA PRIMJENE POSEBNIH MJERA UREĐENJA I ZAŠTITE	 OBUHVAT OBAVEZNE IZRADE PROSTORNOG PLANA - PPPPO ZNAČAJNI KRAJOBRAZ SLUNJICA
 ŠKOLSKA NAMJENA D5.1 OSNOVNA ŠKOLA D5.2 SREDNJA ŠKOLA	 KULTURNA NAMJENA D6.1 KINO DVORANA	OBLICI KORIŠTENJA	 ODRŽAVANJE, SANACIJA, REKONSTRUKCIJA, NOVA GRADNJA PRETEŽITO DOVRŠENI DIO NASELJA
 VJERSKA NAMJENA	 GOSPODARSKA NAMJENA I1 PRETEŽNO INDUSTRIJSKA I2 PRETEŽNO ZANATSKA, SERVISNA	 NOVA GRADNJA	
 POSLOVNA	 PRETEŽNO USLUŽNA K1.1 POŠTA K1.2 BANKA K1.3 HEP		
 PRETEŽNO TRGOVAČKA K2.1 ROBNA KUĆA K2.2 TRŽNICA	 KOMUNALNO SERVISNA K3.1 VATROGASCI		
 UGOSTITELJSKO TURISTIČKA T1 HOTEL T2 TURISTIČKO NASELJE T3 KAMP T5 RURALNI / EKO TURIZAM	 SPORTSKO REKREACIJSKA NAMJENA R1 SPORT R2 REKREACIJA R3 KUPALIŠTE		
 JAVNE ZELENE POVRŠINE Z1 JAVNI PARK	 ZAŠTITNE ZELENE POVRŠINE		
 ŠUMA GOSPODARSKE NAMJENE	 ZAŠTITNA ŠUMA		
 OSTALO POLJOPRIVREDNO TLO, ŠUME I ŠUMSKO ZEMLJIŠTE	 VODENE POVRŠINE H UZGAJALIŠTE		
 GROBLJE	 POVRŠINE INFRASTRUKTURNIH SUSTAVA IS1 VODOCRPILIŠTE IS2 TRAFOSTANICA 35/10 KV IS3 UREĐAJ ZA PROČIŠĆAVANJE OTPADNIH VODA		
 RECIKLAŽNO DVORIŠTE			

M 1:5000



Županija/Grad Zagreb		KARLOVAČKA ŽUPANIJA	
Općina/grad		GRAD SLUNJ	
Naziv prostornog plana: URBANISTIČKI PLAN UREĐENJA GRADA SLUNJA - II. IZMJENE I DOPUNE			
Naziv kartografskog prikaza: OBLICI KORIŠTENJA I NAČIN GRADNJE			
Broj kartografskog prikaza: 4.	Mjerilo kartografskog prikaza: 1:5 000		
Odluka o izradi prostornog plana (službeno glasilo): SLUŽBENI GLASNIK GRADA SLUNJA, 09/18, 06/19		Odluka predstavničkog tijela o donošenju plana (službeno glasilo): SLUŽBENI GLASNIK GRADA SLUNJA, 02/21	
Javna rasprava (datum objave): VEČERNJI LIST, 7.10.2020.		Javni uvid održan: 12.10. - 26.10.2020.	
Pečat tijela odgovornog za provođenje javne rasprave:		Odgovorna osoba za provođenje javne rasprave: ANDELKA JURŠIN VUKOVIĆ, dipl. oec. (ime, prezime i potpis)	
Pravna osoba/tijelo koje je izradilo plan: JAVNA USTANOVA ZAVOD ZA PROSTORNO UREĐENJE KARLOVAČKE ŽUPANIJE			
Pečat pravne osobe/tijela koje je izradilo plan:		Odgovorna osoba: MARIO KEČKEŠ, dipl.ing.arh. (ime, prezime i potpis)	
Odgovorni voditelj: VLATKA BOROTA, dipl.ing.arh. (ime, prezime i potpis)			
Stručni tim u izradi plana: 1. Mario Kečkeš, dipl.ing.arh. 2. Vlatka Borota, dipl.ing.arh. 3. Marinko Maradin, dipl.ing.arh.			
Pečat predstavničkog tijela:		Predsjednik Gradskog vijeća Grada Slunja: IVAN BOGOVIĆ (ime, prezime i potpis)	
Istovjetnost ovog prostornog plana s izvornikom ovjerava: (ime, prezime i potpis)		Pečat nadležnog tijela:	