


SLUNJ

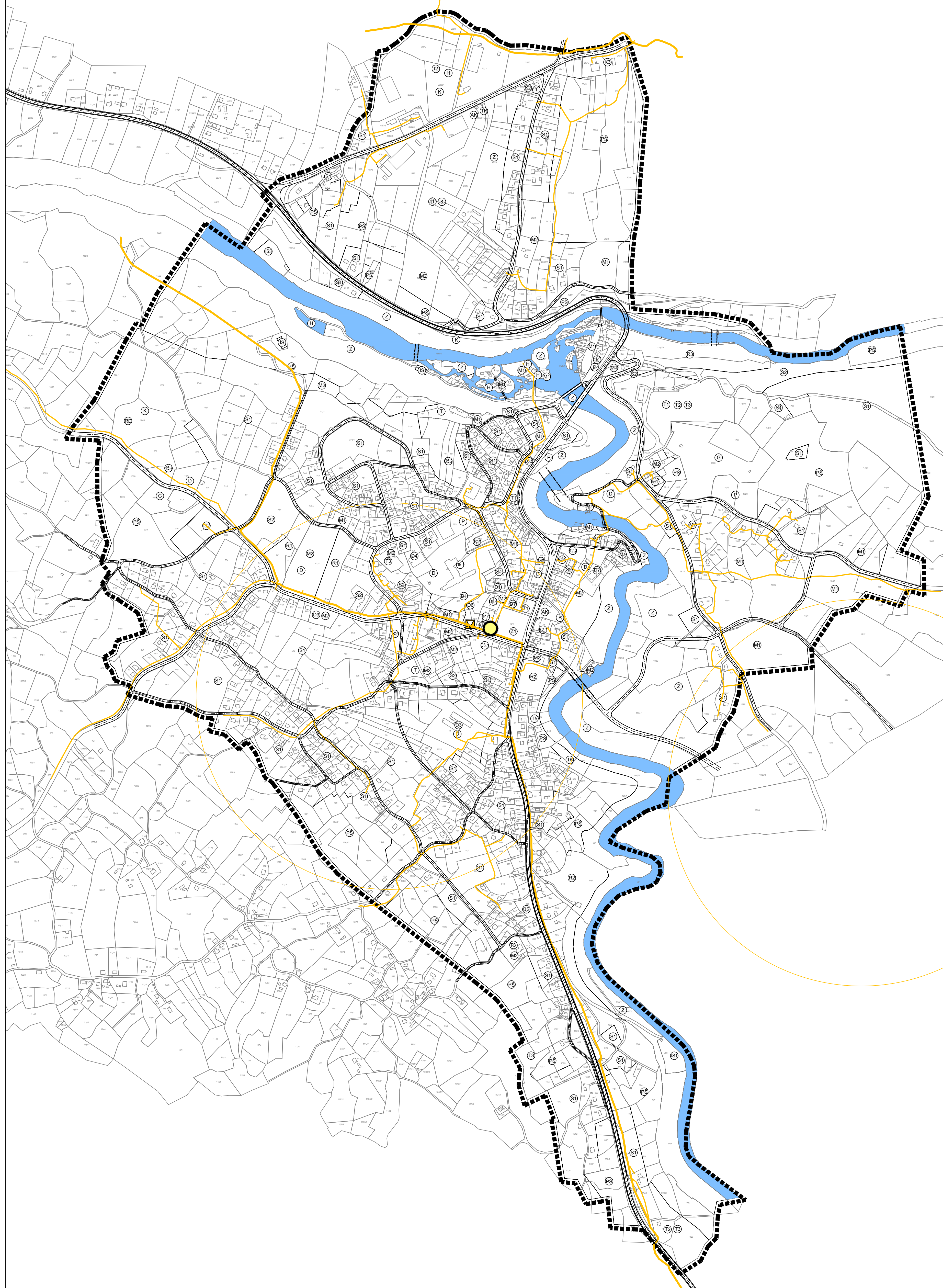
URBANISTIČKI PLAN UREĐENJA







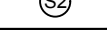








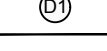

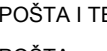






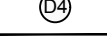




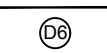

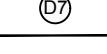

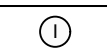

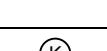
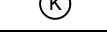


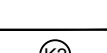
II. IZMJENE I DOPUNE

PROMETNA, ULIČNA I KOMUNALNA INFRASTRUKTURNA MREŽA - POŠTA I TELEKOMUNIKACIJE

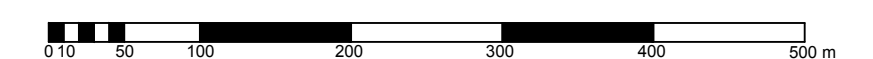
Nositelj izrade: Grad Slunj

Stručni izrađivač:  JAVNA USTANOVA ZAVOD ZA PROSTORNO UREĐENJE KARLOVAČKE ŽUPANIJE



	GRANICE GRANICA OBUHVATA IZMJENA I DOPUNA UPU-a		CESTOVNI PROMET MJESENE CESTE I ULICE
	PROSTORI / POVRŠINE ZA RAZVOJ I UREĐENJE STAMBENA NAMJENA (OBITELJSKA IZGRADNJA)		MOST
	STAMBENA NAMJENA (VIŠESTAMBENA IZGRADNJA)		MOST - PLANIRANI
	MJEŠOVITA NAMJENA M1 PRETEŽNO STAMBENA M2 PRETEŽNO POSLOVNA		BENZINSKA STANICA
	JAVNA I DRUŠTVENA NAMJENA		AUTOBUSNI KOLODVOR
	UPRAVNA NAMJENA D1.1 GRADSKO POG LAVARSTVO D1.2 SUD D1.3 KATASTAR D1.4 POLICIJA D1.5 UPRAVA HRVATSKE ŠUME		TERETNI KOLODVOR
	ZDRAVSTVENA AMBULANTA		JAVNO PARKIRALIŠTE
	PREDŠKOLSKA USTANOVA		
	ŠKOLSKA NAMJENA D5.1 OSNOVNA ŠKOLA D5.2 SREDNJA ŠKOLA		POŠTA I TELEKOMUNIKACIJE POŠTA
	KULTURNA NAMJENA D6.1 KINO DVORANA		JEDINICA POŠTANSKE MREŽE
	VJERSKA NAMJENA		JAVNE TELEKOMUNIKACIJE TELEFONSKA MREŽA - KOMUTACIJSKI ČVORUZI U NEPOKRETNJ MREŽI
	GOSPODARSKA NAMJENA		MJESNA TELEFONSKA CENTRALA - ANTENSKIH STUPOVA
	PROIZVODNA I1 PRETEŽNO INDUSTRIJSKA I2 PRETEŽNO ZANATSKA, SERVISNA		JAVNE TELEKOMUNIKACIJE U POKRETNJ MREŽI
	POSLOVNA		EKI ZONE ZA SMJEŠTAJ SAMOSTOJEĆIH ANTENSKIH STUPOVA
	PRETEŽNO USLUŽNA K1.1 POŠTA K1.2 BANKA K1.3 HEP		VODOVI I KANALI
	PRETEŽNO TRGOVAČKA K2.1 ROŠNA KUĆA K2.2 TRŽNICA		MAGISTRALNI VODOVI I KANALI
	KOMUNALNO SERVISNA K3.1 VATROGASCI		DISTRIBUTIVNA TELEKOMUNIKACIJSKA KANALIZACIJA
	UGOSTITELJSKO TURISTIČKA T1 HOTEL T2 TURISTIČKO NASELJE T3 KAMP T5 RURALNI / EKO TURIZAM		
	SPORTSKO REKREACIJSKA NAMJENA R1 SPORT R2 REKREACIJA R3 KUPALIŠTE		
	JAVNE ZELENE POVRŠINE Z1 JAVNI PARK		
	ZAŠTITNE ZELENE POVRŠINE		
	ŠUMA GOSPODARSKE NAMJENE		
	ZAŠTITNA ŠUMA		
	OSTALO POLJOPRIVREDNO TLO, ŠUME I ŠUMSKO ZEMLJIŠTE		
	VODENE POVRŠINE H UZGAJALIŠTE		
	GROBLJE		
	POVRŠINE INFRASTRUKTURNIH SUSTAVA IS1 VODOCRPILIŠTE IS2 TRAFOSTANICA 35/10 KV IS3 UREĐAJ ZA PROČIŠĆAVANJE OTPADNIH VODA		
	RECIKLAŽNO DVORIŠTE		

M 1:5000



Županija/Grad Zagreb		KARLOVAČKA ŽUPANIJA GRAD SLUNJ	
Naziv prostornog plana: URBANISTIČKI PLAN UREĐENJA GRADA SLUNJA - II. IZMJENE I DOPUNE			
Naziv kartografskog prikaza: PROMETNA, ULIČNA I KOMUNALNA INFRASTRUKTURNA MREŽA - POŠTA I TELEKOMUNIKACIJE			
Broj kartografskog prikaza: 2.2.		Mjerilo kartografskog prikaza: 1:5 000	
Odluka o izradi prostornog plana (službeno glasilo): SLUŽBENI GLASNIK GRADA SLUNJA, 09/18, 06/19		Odluka predstavničkog tijela o donošenju plana (službeno glasilo): SLUŽBENI GLASNIK GRADA SLUNJA, 02/21	
Javna rasprava (datum objave): VEČERNJI LIST, 7.10.2020.		Javni uvid održan: 12.10. - 26.10.2020.	
Pečat tijela odgovornog za provođenje javne rasprave:		Odgovorna osoba za provođenje javne rasprave: ANDELKA JURAŠIN VUKOVIĆ, dipl. oec. (ime, prezime i potpis)	
Pravna osoba/tijelo koje je izradilo plan: JAVNA USTANOVA ZAVOD ZA PROSTORNO UREĐENJE KARLOVAČKE ŽUPANIJE			
Pečat pravne osobe/tijela koje je izradilo plan:		Odgovorna osoba: MARIO KEČKEŠ, dipl.ing.arh. (ime, prezime i potpis)	
Odgovorni voditelj: VLATKA BOROTA, dipl.ing.arh. (ime, prezime i potpis)			
Stručni tim u izradi plana: 1. Mario Kečkeš, dipl.ing.arh. 2. Vlatka Borota, dipl.ing.arh. 3. Marinko Maradin, dipl.ing.arh.			
Pečat predstavničkog tijela:		Predsjednik Gradskog vijeća Grada Slunja: IVAN BOGOVIĆ (ime, prezime i potpis)	
Istovjetnost ovog prostornog plana s izvornikom ovjerava: (ime, prezime i potpis)		Pečat nadležnog tijela:	