


# SLUNJ

## URBANISTIČKI PLAN UREĐENJA

### II. IZMJENE I DOPUNE

#### PROMETNA, ULIČNA I KOMUNALNA INFRASTRUKTURNA MREŽA - PROMET

Nositelj izrade: Grad Slunj

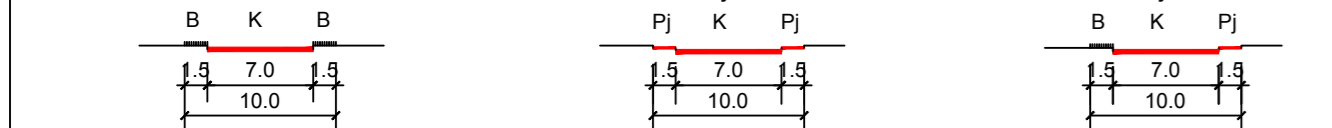
Stručni izrađivač:  JAVNA USTANOVA ZAVOD ZA PROSTORNO UREĐENJE KARLOVAČKE ŽUPANIJE

#### MINIMALNI TEHNIČKI ELEMENTI OBLIKOVANJA PROMETNICA (PRI REKONSTRUKCIJI I / ILI IZGRADNJI)

##### 1 - GLAVNE PROMETNICE

I. DRŽAVNA CESTA D1 ZAGREB-KARLOVAC-KNIN-SPLIT - OZNAKA A

a1-a1, izvan naselja a2-a2, u izgrađenom dijelu naselja a3-a3, rubni dio naselja

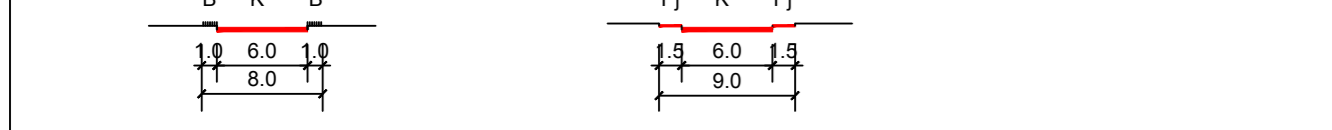


a4-a4, zona Rastoke rekonstrukcija



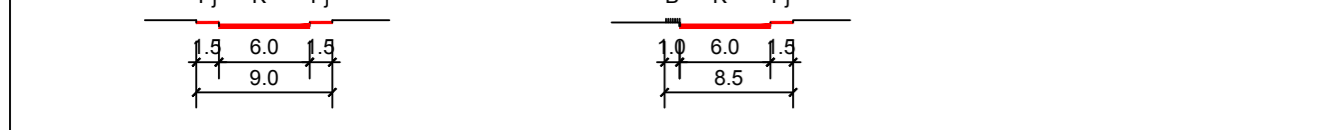
##### II. ŽUPANIJSKA CESTA Ž 3256 D 23 PRIMISLJE-SLUNJ(D1) - OZNAKA B

b1-b1, izvan naselja b2-b2, u naselju



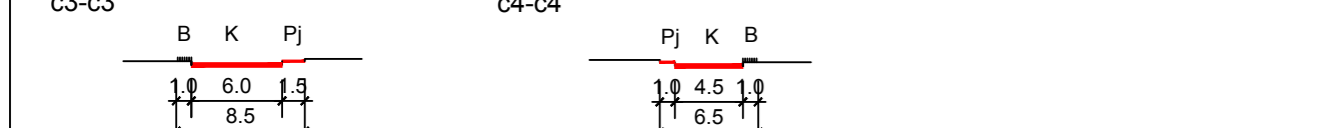
##### III. ŽUPANIJSKA CESTA Ž 3258 D1 - CETINGRAD - OZNAKA C

c1-c1 c2-c2



ŽUPANIJSKA CESTA Ž 3257 ŽUPANIJSKA CESTA Ž 3258 - CVITKOVIĆ

c3-c3 c4-c4



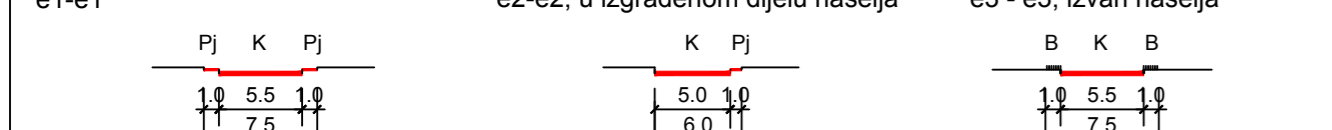
##### IV. PRILAZNA CESTA MOSTU LUMBARDENIK PREKO RIJEKE SLUNJIČICE

d1-d1



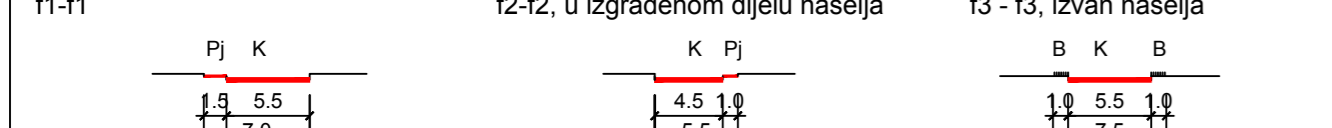
##### 2 - SEKUNDARNE (SABIRNE) ULICE

e1-e1 e2-e2, u izgrađenom dijelu naselja e3 - e3, izvan naselja



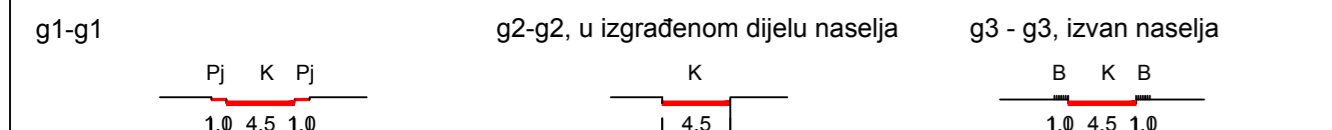
##### 3 - STAMBENE ULICE

f1-f1 f2-f2, u izgrađenom dijelu naselja f3 - f3, izvan naselja



##### 4 - PRISTUPNE ULICE

g1-g1 g2-g2, u izgrađenom dijelu naselja g3 - g3, izvan naselja



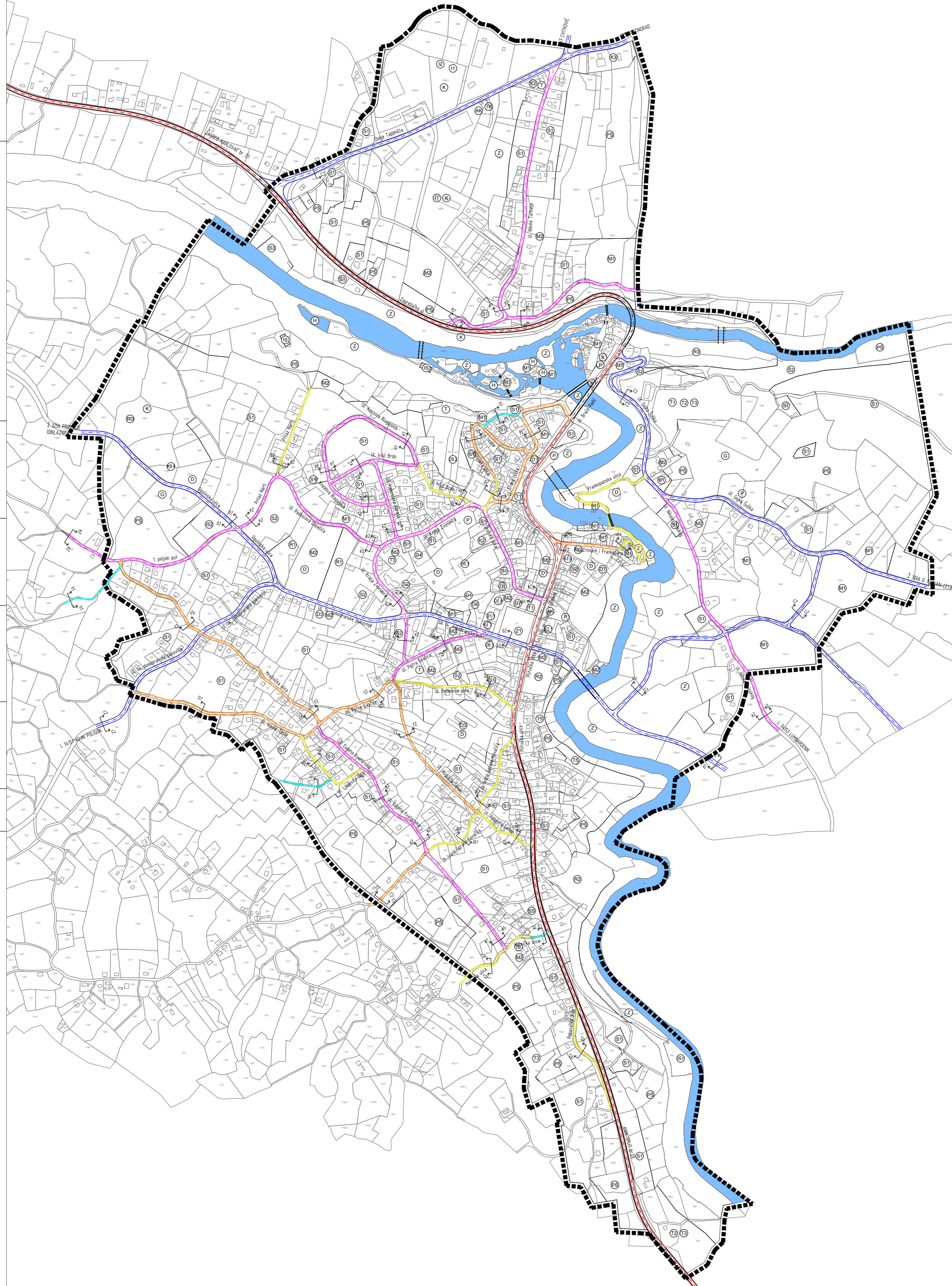
##### 5 - KOLNO-PJEŠAČKI PUTEVI

h1-h1




##### LEGENDA

K - KOLNIK  
B - BANKINA / BERMA  
Pj - PJEŠAČKA STAZA



<b>GRANICE</b>		GRANICA OBUHVATA IZMJENA I DOPUNA UPU-a	
<b>PROSTORI / POVRŠINE ZA RAZVOJ I UREĐENJE</b>		<b>PROSTORI / POVRŠINE ZA RAZVOJ I UREĐENJE</b>	
(S1)	STAMBENA NAMJENA (OBITELJSKA IZGRADNJA)	(T)	UGOSTITELJSKO TURISTIČKA
(S2)	STAMBENA NAMJENA (VIŠESTAMBENA IZGRADNJA)	T1	HOTEL
(M)	MJEŠOVITA NAMJENA	T2	TURISTIČKO NASELJE
M1	PRETEŽNO STAMBENA	T3	KAMP
M2	PRETEŽNO POSLOVNA	T5	RURALNI / EKO TURIZAM
(D)	JAVNA I DRUŠTVENA NAMJENA	(R)	SPORTSKA REKREACIJSKA NAMJENA
(D1)	UPRAVNA NAMJENA	R1	SPORT
D1.1	GRADSKO POGLARVARSTVO	R2	REKREACIJA
D1.2	SUD	R3	KUPALIŠTE
D1.3	KATASTAR	(Z)	JAVNE ZELENE POVRŠINE
D1.4	POLICIJA	Z1	JAVNI PARK
D1.5	UPRAVA HRVATSKE ŠUME	(Z)	ZASTITNE ZELENE POVRŠINE
(Z)	ZDRAVSTVENA AMBULANTA	(S)	ŠUMA GOSPODARSKE NAMJENE
(Z)	PREDŠKOLSKA USTANOVA	(S2)	ZASTITNA ŠUMA
(Z)	ŠKOLSKA NAMJENA	(PS)	OSTALO POLJOPRIVREDNO TLO, ŠUME I ŠUMSKO ZEMLJIŠTE
D5.1	OSNOVNA ŠKOLA	(V)	VODENE POVRŠINE
D5.2	SREDNJA ŠKOLA	H	UZGAJALIŠTE
(K)	KULturna NAMJENA	(G)	GROBLJE
D6.1	KINO DVORANA	(IS)	POVRŠINE INFRASTRUKTURNIH SUSTAVA
(D7)	VJERSKA NAMJENA	IS1	VODOCRPLIŠTE
GOSPODARSKA NAMJENA		IS2	TRAFIKANTICA 3x10 KV
I	PROIZVODNA	IS3	UREĐAJ ZA PROČIŠĆAVANJE OTPADNIH VODA
I1	PRETEŽNO INDUSTRIJSKA	(R3)	RECIKLAŽNO DVORIŠTE
I2	PRETEŽNO ZAVATSKA, SERVISNA	<b>CESTOVNI PROMET</b>	
(K)	POSLOVNA	(GL)	GLAVNE PROMETNICE
(K1)	PRETEŽNO USLUŽNA	(SAB)	SEKUNDARNE (SABIRNE) ULICE
K1.1	POŠTA	(ST)	STAMBENE ULICE
K1.2	BANKA	(PR)	PRISTUPNE ULICE
K1.3	HEP	(KP)	KOLNO - PJEŠAČKI PUTEVI
(K2)	PRETEŽNO TRGOVAČKA	(M)	MOST
K2.1	ROBNA KUĆA	(M1)	MOST - PLANIRANI
K2.2	TRŽNICA	(BS)	BENZINSKA STANICA
(K3)	KOMUNALNO SERVISNA	(AM)	AUTOBUSNI KOLODOR
K3.1	VATROGASCI	(TR)	TERETNI KOLODOR
		(P)	JAVNO PARKIRALIŠTE

M 1:5000



Županija/Grad Zagreb		KARLOVAČKA ŽUPANIJA GRAD SLUNJ	
Naziv prostornog plana: URBANISTIČKI PLAN UREĐENJA GRADA SLUNJA - II. IZMJENE I DOPUNE			
Naziv kartografskog prikaza: PROMETNA, ULIČNA I KOMUNALNA INFRASTRUKTURNA MREŽA - PROMET			
Broj kartografskog prikaza: 2.1.		Mjerilo kartografskog prikaza: 1:5 000	
Odluka o izradi prostornog plana (službeno glasila): SLUŽBENI GLASNIK GRADA SLUNJA, 09/18, 06/19		Odluka o predstavljanju (tiska o doručenoj ulazi (službeno glasila): SLUŽBENI GLASNIK GRADA SLUNJA, 02/21	
Javna rasprava (osobni objav): VEČERNJI LIST, 7.10.2020.		Javna rasprava (osobni objav): 12.10. - 26.10.2020.	
Pečat tijela odgovornog za provođenje javne rasprave:		Odgovorna osoba za provođenje javne rasprave: ANDELKA JURAJŠIN VUKOVIĆ, dipl. oec. (ime, prezime i potpis)	
Pravna osoba/tijelo koje je izradilo plan:		JAVNA USTANOVA ZAVOD ZA PROSTORNO UREĐENJE KARLOVAČKE ŽUPANIJE	
Pečat pravne osobe/tijela koje je izradilo plan:		Odgovorna osoba: MARIO KEČEŠ, dipl.ing.arh. (ime, prezime i potpis)	
Odgovorni voditelj:		VLATKA BOROTA, dipl.ing.arh. (ime, prezime i potpis)	
Stručni tim u izradi plana: - Mario Kečeš, dipl.ing.arh. - Vlatka Borota, dipl.ing.arh. - Marinko Maradin, dipl.ing.arh.		Pročelnik Gradskog ureda Grada Slunja: IVAN BOGOVIĆ (ime, prezime i potpis)	
Istovjetnost ovog prostornog plana s izvornikom ojerava: (ime, prezime i potpis)		Pečat nadležnog tijela:	