

# SLUNJ

## URBANISTIČKI PLAN

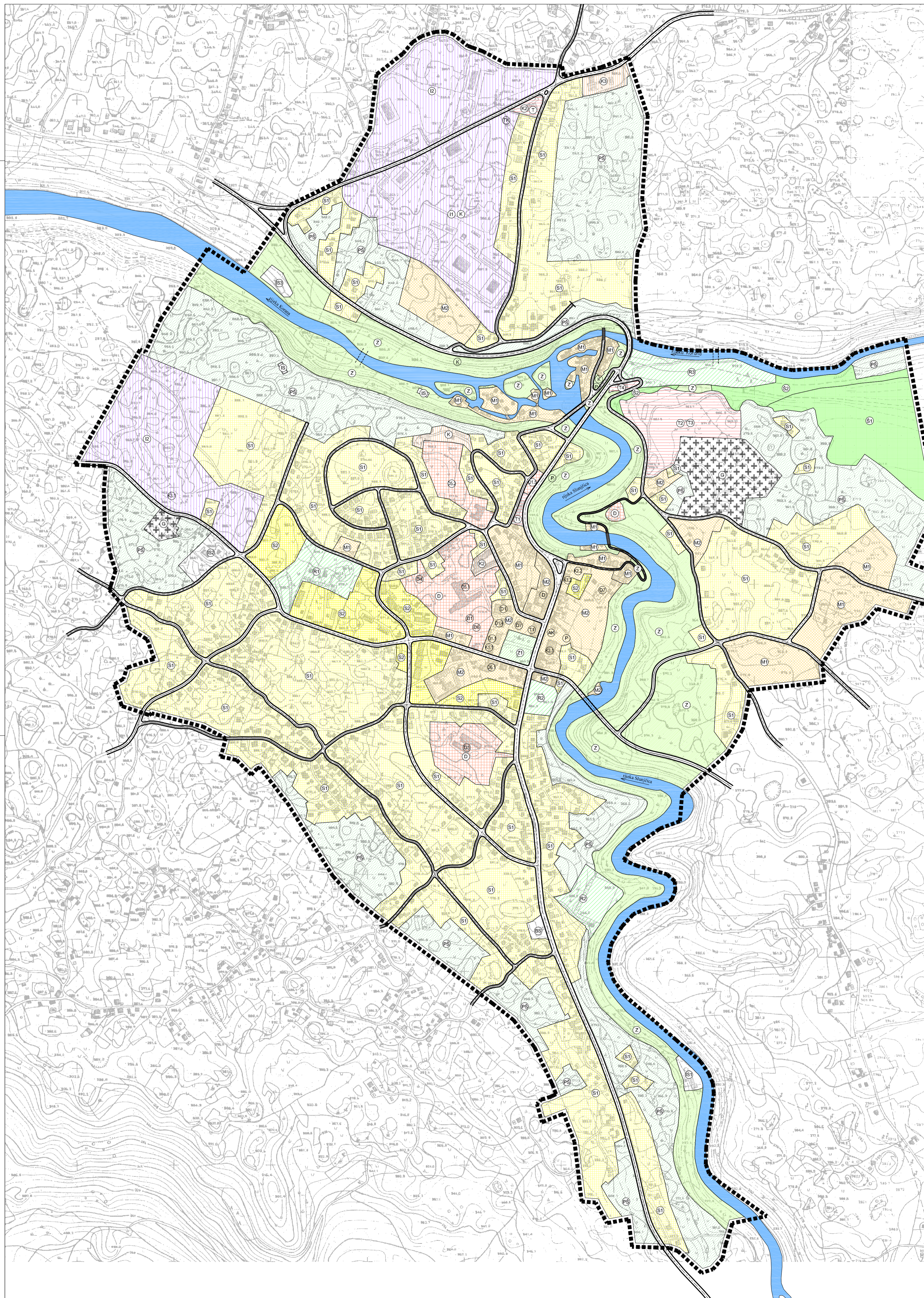
### UREĐENJA

#### IZMJENE I DOPUNE

### ORGANIZACIJA PROSTORA I NAMJENA POVRŠINA



Naručitelj: Grad Slunj

Izvršitelj: **ADF** ADF d.o.o., za arhitekturu, projektiranje, savjetovanje, urbanizam i prostorno uređenje



<b>GRANICE</b>	GRANICA OBUHVATA IZMJENA I DOPUNA UPU-a	<b>PROSTORI / POVRŠINE ZA RAZVOJ I UREĐENJE</b>	<b>PROSTORI / POVRŠINE ZA RAZVOJ I UREĐENJE</b>
		STAMBENA NAMJENA (OBITELJSKA IZGRADNJA)	UGOSTITELJSKO TURISTIČKA
		STAMBENA NAMJENA (VIŠESTAMBENA IZGRADNJA)	TURISTIČKO NASELJE
		MJEŠOVITA NAMJENA (PRETEŽNO STAMBENA)	KAMP
		MJEŠOVITA NAMJENA (PRETEŽNO POSLOVNA)	RESTORAN
		JAVNA I DRUŠTVENA NAMJENA	SPORTSKO REKREACIJSKA NAMJENA
		UPRAVNA NAMJENA	SPORT
		GRADSKO POGLAVARSTVO	REKREACIJA
		SUD	KUPALIŠTE
		KATASTAR	JAVNE ZELENE POVRŠINE
		POLJIGIJA	ZAŠTITNE ZELENE POVRŠINE
		UPRAVA HRVATSKE ŠUME	ŠUMA GOSPODARSKE NAMJENE
		ZDRAVSTVENA AMBULANTA	ZAŠTITNA ŠUMA
		PREDŠKOLSKA USTANOVA	OSTALO POLJOPRIVREDNO TLO, ŠUME I ŠUMSKO ZEMLIŠTE
		OSNOVNA ŠKOLA	VODENE POVRŠINE
		SREDNJA ŠKOLA	GROBLJE
		KULTURNA NAMJENA	POVRŠINE INFRASTRUKTURNIH SUSTAVA
		VJERSKA NAMJENA	VODODOPRILISTE
		GOSPODARSKA NAMJENA	TRAFOSTANICA 35/10 KV
PROIZVODNA		PROIZVODNA	UREDAJ ZA PROČIŠĆAVANJE
PRETEŽNO INDUSTRIJSKA		PRETEŽNO INDUSTRIJSKA	OTPADNIH VODA
PRETEŽNO ZANATSKA, SERVISNA		PRETEŽNO ZANATSKA, SERVISNA	<b>CESTOVNI PROMET</b>
POSLOVNA		POSLOVNA	MJESENE CESTE I ULICE
PRETEŽNO USLUŽNA		PRETEŽNO USLUŽNA	MOST
POŠTA		POŠTA	MOST - PLANIRANI
BANKA		BANKA	BENZINSKA STANICA
HEP		HEP	AUTOBUSNI KOLODVOR
PRETEŽNO TRGOVAČKA		PRETEŽNO TRGOVAČKA	TERETNI KOLODVOR
ROBNJA KUĆA		ROBNJA KUĆA	JAVNO PARKIRALIŠTE
TRŽNICA		TRŽNICA	
KOMUNALNO SERVISNA		KOMUNALNO SERVISNA	
VATROGASCI		VATROGASCI	

M 1:5000



Grafička obrada: **ADF** d.o.o. Karlovac, Karlovac, ožujak 2012.

Zupanija/Grad Zagreb		KARLOVAČKA ŽUPANIJA GRAD SLUNJ	
Općina/grad: URBANISTIČKI PLAN UREĐENJA GRADA SLUNJA - IZMJENE I DOPUNE			
Naziv prostornog plana: ORGANIZACIJA PROSTORA I NAMJENA POVRŠINA			
Broj kartografskog prikaza:	1.	Mjerilo kartografskog prikaza:	1:5 000
Odbio u izradi prostornog plana (uključeno glasila):		Odbio prostornovikskog tijela o konačnosti plana (uključeno glasila):	
GLASNIK KARLOVAČKE ŽUPANIJE br. 40/08, 10/09		GLASNIK KARLOVAČKE ŽUPANIJE br. 09/2012.	
Prethodna razmatranja (datum održanja):		Prethodna razmatranja održana:	
VEČERNJI LIST, 10.12.2009.		21.12.2009.	
NOVI LIST, 11.12.2009.			
Javni stručni savjet održan:		Javni stručni savjet održan:	
VEČERNJI LIST, 29.06.2010.		07.07.2010. - 06.08.2010.	
Povjerenstvo za izradu prostornog plana:		Povjerenstvo za izradu prostornog plana:	
VEČERNJI LIST, 02.06.2011. i 07.06.2011.		10.06.2011. - 27.06.2011.	
Pečat tijela odgovornog za provođenje javne rasprave:		Odgovorna osoba za provođenje javne rasprave:	
		ANDELKA JURAŠIN VUKOVIĆ, dipl. oec.	
(ime, prezime i potpis)			
Pravna osoba/tijelo koje je izradilo plan: ADF d.o.o., KARLOVAC, M. VRHOVCA 7			
Pečat pravne osobe/tijela koje je izradilo plan:		Odgovorna osoba:	
		VLADIMIR PETROVIĆ, d.i.a.	
		(ime, prezime i potpis)	
Koordinator plana (odgovorni voditelj izrade nacrtu prijedloga plana): BRANKICA PETROVIĆ, d.i.a.			
Stručni tim u izradi plana:			
1.	Brankica Petrović, d.i.a.	5.	
2.	Vladimir Petrović, d.i.a.	6.	
3.	Vlatka Boroz, d.i.a.	7.	
4.	Dušan Miković, stroj.teh.	8.	
Pečat predstavnika tijela:		Predsjednik Gradskog vijeća:	
		DAVOR POŽEGA	
		(ime, prezime i potpis)	
Istovjetnost ovog prostornog plana s izvornikom ojezaren:		Pečat nadležnog tijela:	
		(ime, prezime i potpis)	