










- ### TUMAČ PLANSKOG ZNAKOVLJA
-  GRANICA OBUHVATA PLANA
 -  GOSPODARSKA NAMJENA - proizvodna
 -  GOSPODARSKA NAMJENA - poslovna
K2- pretežito trgovačka
 -  UREĐENE ZELENE POVRŠINE U PROMETNICI
 -  GRANICE KORIDORA PROMETNICE
 -  OS PROMETNICE
 -  RUBNJAK KOLNIKA
 -  ZONE URUŠAVANJA
 -  POVRŠINE INFRASTRUKTURNIH SUSTAVA
PS-planirani pročištač oborinskih i sanitarnih voda
TS-planirana trafostanica

Županije: KARLOVAČKA	
Općina: JOSIPDOL	
Naziv prostornog plana: URBANISTIČKI PLAN UREĐENJA ZONE GOSPODARSKE NAMJENE VOJARNE II	
Naziv kartografskog prikaza: UVJETI KORIŠTENJA I ZAŠTITA PROSTORA ZAŠTITA OD ELEMENTARNIH NEPOGODA I RATNIH OPASNOSTI	
Broj kartografskog prikaza: 3.B	Mjerilo kartografskog prikaza: 1:1000
Odluka općinskog vijeća Općine Josipdol o izradi: Glasnik Karlovačke županije 25/10	Odluka općinskog vijeća Općine Josipdol o donošenju plana: Glasnik Karlovačke županije 25/12 25. 07. 2012
Javna rasprava (datum objave): Novi List 10. kolovoza 2011.	Javni uvid održan: 16. kolovoza do 19. rujna 2011.
Pečat tijela odgovornog za provođenje javne rasprave:	Odgovorna osoba za provođenje javne rasprave: Načelnik Općine
ZLATKO MIHALJEVIĆ ing. građ.	
Suglasnost na plan prema čl. 94. Zakonu o prostornom uređenju i gradnji (Narodne novine br. 78/07, 38/08, 55/11, 90/11, 90/12): -Ministarstvo poljoprivrede KI: 325-01/11-01/222, Urbr: 525/0208-12-2 -Ministarstvo kulture Uprava za zaštitu prirode KI: 612-07/11-49/0133, Urbr: 532-08-03-022-11-05 -Hrvatske ceste br: 300/2011-3281/1-FP -Hrvatske vode KI: 350-02/03-01/0000008, Urbr: 374-21-1-12-24 -HEP-Elektra Karlovac Br: 4/172-2287/2011-DT -HAKOM KI: 350-05/11-01/800, Urbr: 378-10/8P-11-4 (JŠ) -HŽ Infrastruktura br: 5822/11 -Državna uprava za zaštitu i spašavanje KI: 350-02/11-01/01, Urbr: 543-08-01-11-73	
Pravna osoba koja je izradila plan: URBANISTIČKI ZAVOD GRADA ZAGREBA d.o.o. ZAGREB, Ul. braće Domany 4.	
Pečat pravne osobe koja je izradila plan:	Odgovorna osoba: LUKA ŠULENTIĆ, mag.ing.arch.
Voditelj izrade plana:	DUNJA KOS PLETEŠ, dipl.ing.arch.
Stručni tim u izradi plana: 1. DUNJA KOS-PLETEŠ, dipl.ing.arch. 2. ZDRAN PERIŠIĆ, dipl.ing.arch. 3. HRVOJE JAMNICKI dipl. ing. građ. 4. BORIS MOŠTAK ing. građ. 5. ANA RAJČEVIĆ dipl. ing. mat.	
Pečat Općinskog vijeća:	Predsjednik Općinskog vijeća: ZDRAVKO JANDRLIĆ, prof.
Istovjetnost ovog plana s izvornikom ovjerao:	Pečat nadležnog tijela: ZLATKO MIHALJEVIĆ ing. građ.