

TUMAČ ZNAKOVA


TERITORIJALNE GRANICE

- GRAĐEVINSKO PODRUČJE - NEIZGRAĐENI DIO
- — — — — OBUHVAT UPU-A

PROMET

- ELEMENTI KONSTRUKCIJE CESTE
- OS CESTE

UVJETI GRADNJE

- PREDLOŽENA PREPARCELACIJA
-  POVRŠINA ZA GRADNJU



URBANISTIČKI PLAN UREĐENJA GOSPODARSKO-PROIZVODNE ZONE

▲S 0 50 100 200 M 1:2000

Županija: **KARLOVAČKA** Općina: **LASINJA**

Naziv prostornog plana:
URBANISTIČKI PLAN UREĐENJA GOSPODARSKO-PROIZVODNE ZONE LASINJA

Naziv kartografskog prikaza:
4. NAČINI I UVJETI GRADNJE

Broj kartografskog prikaza: **6.** Mjerilo kartografskog prikaza: **1:2000**

Odluka predstavničkog tijela o izradi Plana:
Službeni glasnik općine Lasinja br. 3/16. Odluka predstavničkog tijela o donošenju Plana:
Službeni glasnik općine Lasinja br. 6/16.

Javna rasprava:
11.10.2016. www.lasinja.hr
11.10.2016. www.mgipu.hr
12.10.2016. Večernji list
11.10.2016. oglasna ploča

Javni uvid:
19.10.2016. - 19.11.2016. (Javno izlaganje 16.11.2016.)

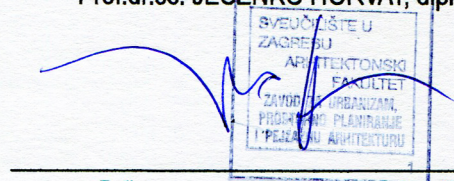
Pečat tijela odgovornog za provođenje javne rasprave:



Odgovorna osoba za provođenje javne rasprave:
Načelnik Općine - Željko Prigorac


Pravna osoba/tijelo koje je izradilo Plan:
Sveučilište u Zagrebu, ARHITEKTONSKI FAKULTET,
Zavod za urbanizam, prostorno planiranje i pejzažnu arhitekturu
10000 Zagreb, Kačićeva 26, tel.01/4639-412

Predstojnik Zavoda:
Prof.dr.sc. JESENKO HORVAT, dipl.ing.arh.



Pečat pravne osobe/tijela koje je izradilo Plan:

Odgovorni voditelj:
Prof.dr.sc. JESENKO HORVAT, dipl.ing.arh.



Pečat Odgovornog voditelja:

Stručni tim u izradi Plana:
Prof.dr.sc. JESENKO HORVAT, dipl.ing.arh.
Dr.sc. TIN OBERMAN, dipl.ing.arh.
Prof.dr.sc. Nenad Lipovac, dipl.ing.arh.

Stručni suradnik za infrastrukturu:
Dragutin Belavić, dipl.ing.građ.

Predsjednik predstavničkog tijela:
Predsjednik Općinskog vijeća - Mirko Jušinski

Pečat predstavničkog tijela:



Istovjetnost ovog prostornog plana s izvornikom ovjerava:
Načelnik Općine - Željko Prigorac

Pečat predstavničkog tijela:

