






PROMETNA, ULIČNA I KOMUNALNA INFRASTRUKTURNA MREŽA
2.D. VODOOPSKRBA



TUMAČ ZNAKOVA

-  GRANICA OBUHVATA
- VODOOPSKRBA**
-  MAGISTRALNI OPSKRBNI CJEVOVOD
-  OSTALI VODOOPSKRBNI CJEVOVODI - postojeći
-  OSTALI VODOOPSKRBNI CJEVOVODI - planirani
-  Ø110 OPIS

MJ. 1:5000



Županija KARLOVAČKA Općina RAKOVICA		Odluka Općinskog vijeća Općine Rakovica o izradi Izmjena i dopuna UPU Grabovac:	
Naziv prostornog plana: IZMJENE I DOPUNE UPU GRABOVAC - CESTOVNO SELO		Službeni glasnik Općine Rakovica br.03/2017	
Naziv kartografskog prikaza: VODOOPSKRBA		Službeni glasnik Općine Rakovica br.02/2018	
Broj kartografskog prikaza: 2D		Mjerilo kartografskog prikaza: 1:5000	
Prava osoba/tijelo koje je izradilo plan: JU Zavod za prostorno uređenje Karlovačke županije		Pečat tijela odgovornog za provođenje javne rasprave:	
Pečat pravne osobe/tijela koje je izradilo plan:		Odgovorna osoba za provođenje javne rasprave: Vesna Rastovac, pročelnica JUO	
Odgovorna osoba: MARIO KEČEKES, dipl.ing.arh.		Suglasnosti i mišljenja na plan:	
Koordinator plana: MARINKO MARADIN, dipl.ing.arh.		Predsjednik predstavničkog tijela: ZORAN LUKETIĆ	
Stručni tim u izradi plana: MARINKO MARADIN, dipl.ing.arh. VLATKA BOROTA, dipl.ing.arh. BORIS SIMIĆ, dipl.ing.grad.		Istovjetnost ovog prostornog plana s izvornikom osvrta:	
Pečat predstavničkog tijela		Pečat nadležnog tijela	

OPĆINA RAKOVICA, IZMJENE I DOPUNE UPU GRABOVAC - CESTOVNO SELO