





PROMETNA, ULIČNA I KOMUNALNA INFRASTRUKTURNA MREŽA
2.B. TELEKOMUNIKACIJE



TUMAČ ZNAKOVA

-  GRANICA OBUHVATA
- TELEKOMUNIKACIJE**
-  MAGISTRALNI VODOVI I KANALI
-  KORISNIČKI I SPOJNI VODOVI I KANALI
-  KORISNIČKI I SPOJNI VODOVI I KANALI - planirano

MJ. 1:5000



Županija KARLOVAČKA Općina RAKOVICA		Odluka Općinskog vijeća Općine Rakovica o izradi Izmjena i dopuna UPU Grabovac:		Odluka predstavničkog tijela o donošenju plana (službeno glasilo):	
Naziv prostornog plana: IZMJENE I DOPUNE UPU GRABOVAC - CESTOVNO SELO		Službeni glasnik Općine Rakovica br.03/2017		Službeni glasnik Općine Rakovica br.02/2018	
Naziv kartografskog prikaza: TELEKOMUNIKACIJE		Broj kartografskog prikaza: 2B		Mjerilo kartografskog prikaza: 1:5000	
Prava osoba/tijelo koje je izradilo plan: JU Zavod za prostorno uređenje Karlovačke županije		Pečat tijela odgovornog za provođenje javne rasprave:		Odgovorna osoba za provođenje javne rasprave: Vesna Rastovac, pročelnica JUO	
Pečat pravne osobe/tijela koje je izradilo plan:		Odgovorna osoba: MARIO KEČEKES, dipl.ing.arh.		Suglasnosti i mišljenja na plan:	
Koordinator plana: MARINKO MARADIN, dipl.ing.arh.		Stručni tim u izradi plana: MARINKO MARADIN, dipl.ing.arh. VLATKA BOROTA, dipl.ing.arh. BORIS SIMIĆ, dipl.ing.grad.		Predsjednik predstavničkog tijela: ZORAN LUKETIĆ	
Pečat predstavničkog tijela:		Pečat nadležnog tijela:		Istovjetnost ovog prostornog plana s izvornikom ovjerava:	

OPĆINA RAKOVICA, IZMJENE I DOPUNE UPU GRABOVAC - CESTOVNO SELO