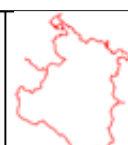


PROMETNA, ULIČNA I KOMUNALNA INFRASTRUKTURNA MREŽA 2.A. PROMET



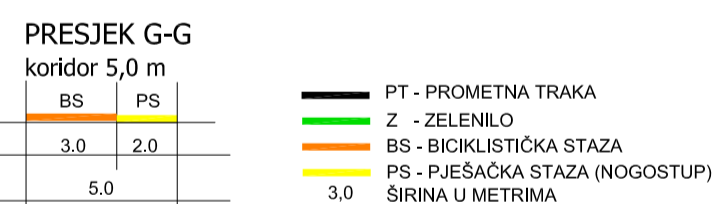
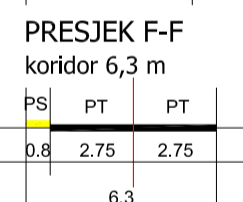
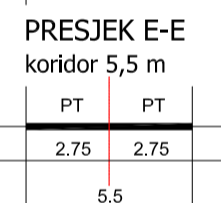
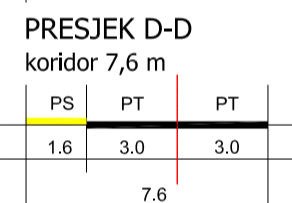
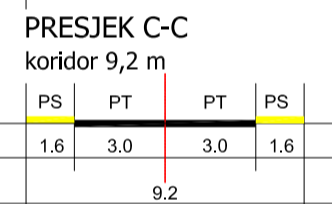
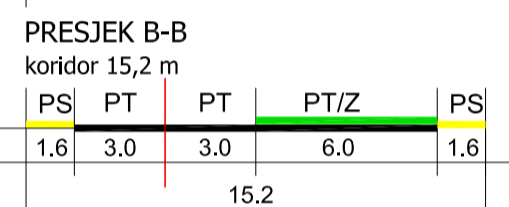
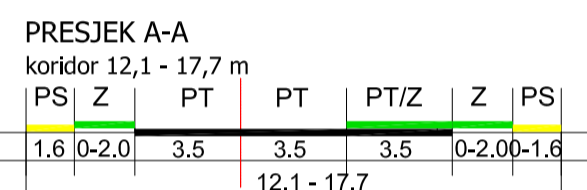
TUMAČ ZNAKOVA

- GRANICA OBUHVATA

- CESTOVNI PROMET**

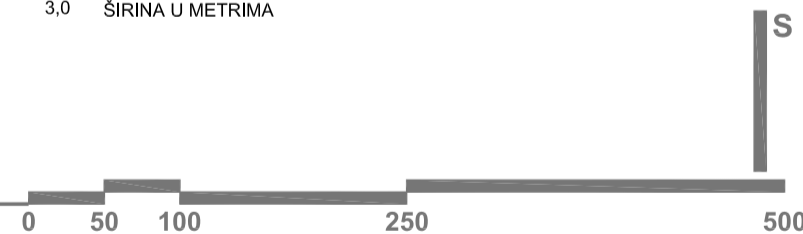
- DRŽAVNA CESTA
- "ZELENA MAGISTRALA" / pješačko-biciklistička
- MJESNE ULICE
- OSTALE ULICE
- MOGUĆI KORIDOR CESTE
- PRIKLJUČAK ZONE NA DRŽAVNU CESTU

KARAKTERISTIČKI PROFILI MJERILO 1:250



- PT - PROMETNA TRAKA
- Z - ZELENILO
- BS - BICIKLISTIČKA STAZA
- PS - PJEŠAČKA STAZA (NOGOSTUP)
- 3.0 ŠIRINA U METRIMA

MJ. 1:5000



Županija KARLOVAČKA Općina RAKOVICA Naziv prostornog plana: IZMJENE I DOPUNE UPU GRABOVAC - CESTOVNO SELO Naziv kartografskog prikaza: PROMET	Odluka Općinskog vijeća Općine Rakovica o izradi Izmjena i dopuna UPU Grabovac: Službeni glasnik Općine Rakovica br.03/2017 Javna rasprava (datum objave): 26.01.2018. Javni uvid održan: 02.02.2018., do: 09.02.2018. Pečat tijela odgovornog za provođenje javne rasprave: Vesna Rastovac, pročelnica JUO	Odluka predstavničkog tijela o donošenju plana (službeno glasilo): Službeni glasnik Općine Rakovica br.02/2018 Pečat predstavničkog tijela Pečat nadležnog tijela
Broj kartografskog prikaza: 2A Mjerilo kartografskog prikaza: 1:5000 Prava osoba/tijelo koje je izradilo plan: JU Zavod za prostorno uređenje Karlovačke županije Pečat pravne osobe/tijela koje je izradilo plan: Odgovorna osoba: MARIO KEČEKES, dipl.Ing.arh.	Suglasnosti i mišljenja na plan: Predsjednik predstavničkog tijela: ZORAN LUKETIĆ Pečat predstavničkog tijela	
Koordinator plana: MARINKO MARADIN, dipl.Ing.arh. Stručni tim u izradi plana: MARINKO MARADIN, dipl.Ing.arh. VLATKA BOROTA, dipl.Ing.arh. BORIS SIMIĆ, dipl.Ing.grad.	Istovjetnost ovog prostornog plana s izvornikom osigurava:	