






PROMETNA, ULIČNA I KOMUNALNA INFRASTRUKTURNA MREŽA
2.E. ODVODNJA OTPADNIH VODA

TUMAČ ZNAKOVA

-  GRANICA OBUHVATA

- ODVODNJA OTPADNIH VODA**
-  GLAVNI DOVODNI KANAL (KOLEKTOR)
-  ODVODNI KANAL - tlačni vod
-  CRPNA STANICA
-  SMJER

MJ. 1:5000



Zemlja: KARLOVAČKA	Općina: RAKOVIČA	Odluka Općinskog vijeća Općine Rakovica o izradi Izmjena i dopuna UPU Grabovac: Službeni glasnik Općine Rakovica 09/2020.	Odluka predstavničkog tijela o donošenju plana (službeno glasilo): Službeni glasnik Općine Rakovica br.01/2021., godina izdavanja VIII
Naziv prostornog plana: II. IZMJENE I DOPUNE UPU GRABOVAC - CESTOVNO SELO		Naziv kartografskog prikaza: ODVODNJA OTPADNIH VODA	
Broj kartografskog prikaza: 2E	Mjerilo kartografskog prikaza: 1:5000	Javna rasprava (datum objave): 11.06.2021.	Javni uvid osvrta: od: 14.06.2021. , do: 21.06.2021.
Pravna osoba/tijelo koje je izradilo plan: JU Zavod za prostorno uređenje Karlovačke županije		Pečat tijela odgovornog za provođenje javne rasprave:	Odgovorna osoba za provođenje javne rasprave: Vesna Rastovac, pročelnica JUO
Pečat pravne osobe/tijela koje je izradilo plan:	Odgovorna osoba: MARIO KEČEKES, dipl.ing.arh.	Suglasnost i mišljenja na plan:	
Koordinator plana: MARINKO MARADIN, dipl.ing.arh.	Predsjednik Općinskog vijeća: Zoran Luketić, bacc.oec.		Istovjetnost ovog prostornog plana s izvornikom osvrava:
Stručni tim u izradi plana: MARINKO MARADIN, dipl.ing.arh. VLATKA BOROTA, dipl.ing.arh.		Pečat:	Pečat nadležnog tijela

OPĆINA RAKOVIČA, II. IZMJENE I DOPUNE UPU GRABOVAC - CESTOVNO SELO