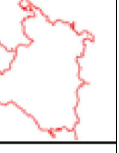







PROMETNA, ULIČNA I KOMUNALNA INFRASTRUKTURNA MREŽA
2.D. VODOOPSKRBA



TUMAČ ZNAKOVA

-  GRANICA OBUHVATA
- VODOOPSKRBA**
-  MAGISTRALNI OPSKRBNI CJEVOD
-  OSTALI VODOOPSKRBNI CJEVOVODI - postojeći
-  OSTALI VODOOPSKRBNI CJEVOVODI - planirani
-  Ø110 OPIS

MJ. 1:5000



Županija: KARLOVAČKA	Općina: RAKOVICA	Odluka Općinskog vijeća Općine Rakovica o izradi Izmjena i dopuna UPU Grabovac:	Odluka predstavničkog tijela o donošenju plana (službeno glasilo):
Naziv prostornog plana: II. IZMJENE I DOPUNE UPU GRABOVAC - CESTOVNO SELO		Službeni glasnik Općine Rakovica 09/2020.	Službeni glasnik Općine Rakovica br.01/2021., godina izdavanja VIII
Naziv kartografskog prikaza: VODOOPSKRBA		Broj kartografskog prikaza: 2D	Mjerilo kartografskog prikaza: 1:5000
Pravna osoba/tijelo koje je izradilo plan: JU Zavod za prostorno uređenje Karlovačke županije		Pečat tijela odgovornog za provođenje javne rasprave:	Odgovorna osoba za provođenje javne rasprave: Vesna Rastovac, pročelnica JUO
Pečat pravne osobe/tijela koje je izradilo plan:	Odgovorna osoba: MARIO KEČEKŠ, dipl.ing.arh.	Suglasnosti i mišljenja na plan:	
Koordinator plana: MARINKO MARADIN, dipl.ing.arh.		Predsjednik Općinskog vijeća: Zoran Luketić, bacc.oec.	Izotjeptost ovog prostornog plana s izvornikom ovjerava:
Stručni tim u izradi plana: MARINKO MARADIN, dipl.ing.arh. VLATKA BOROTA, dipl.ing.arh.		Pečat	Pečat nadležnog tijela

OPĆINA RAKOVICA, II. IZMJENE I DOPUNE UPU GRABOVAC - CESTOVNO SELO