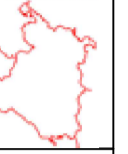






PROMETNA, ULIČNA I KOMUNALNA INFRASTRUKTURNA MREŽA
2.B. TELEKOMUNIKACIJE



TUMAČ ZNAKOVA

-  GRANICA OBUHVATA
- TELEKOMUNIKACIJE**
-  MAGISTRALNI VODOVI I KANALI
-  KORISNIČKI I SPOJNI VODOVI I KANALI
-  KORISNIČKI I SPOJNI VODOVI I KANALI - planirano

MJ. 1:5000



S

Županija: KARLOVAČKA	Općina: RAKOVICA	Odluka Općinskog vijeća Općine Rakovica o izradi Izmjena i dopuna UPU Grabovac:	Odluka predstavničkog tijela o donošenju plana (službeno glasilo):
Naziv prostornog plana: II. IZMJENE I DOPUNE UPU GRABOVAC - CESTOVNO SELO		Službeni glasnik Općine Rakovica 09/2020.	Službeni glasnik Općine Rakovica br.01/2021., godina izdavanja VIII
Naziv kartografskog prikaza: TELEKOMUNIKACIJE		Javna rasprava (datum objave): 11.06.2021.	Javni urvid održan od: 14.06.2021. do: 21.06.2021.
Broj kartografskog prikaza: 2B	Mjerilo kartografskog prikaza: 1:5000	Pečat tijela odgovornog za provođenje javne rasprave:	Odgovorna osoba za provođenje javne rasprave:
Pravna osoba/tijelo koje je izradilo plan: JU Zavod za prostorno uređenje Karlovačke županije		Vesna Rastovac, pročelnica JUO	
Pečat pravne osobe/tijela koje je izradilo plan:	Odgovorna osoba: MARIO KEČEKES, dipl.ing.arh.	Suglasnosti i mišljenja na plan:	
Koordinator plana: MARINKO MARADIN, dipl.ing.arh.	Predsjednik Općinskog vijeća: Zoran Luketić, bacc.oec.		Istovjetnost ovog prostornog plana s izvornikom ovjerava:
Sretni tim u izradi plana: MARINKO MARADIN, dipl.ing.arh. VLATKA BOROTA, dipl.ing.arh.		Pečat:	Pečat nadležnog tijela:

OPĆINA RAKOVICA, II. IZMJENE I DOPUNE UPU GRABOVAC - CESTOVNO SELO