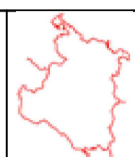


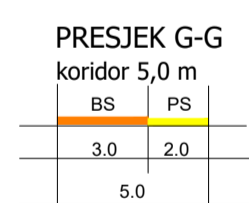
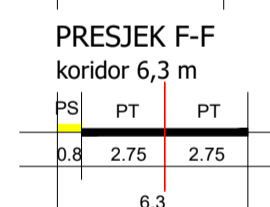
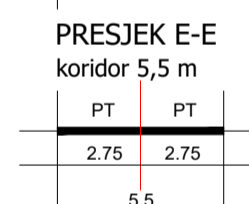
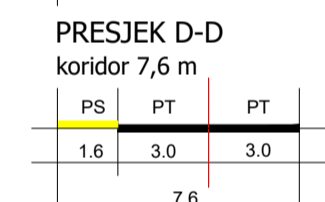
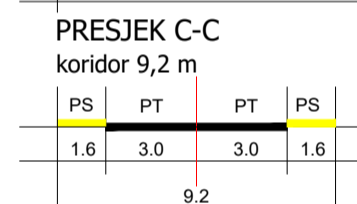


PROMETNA, ULIČNA I KOMUNALNA INFRASTRUKTURNA MREŽA
2.A. PROMET



TUMAČ ZNAKOVA

- GRANICA OBUHVATA
- CESTOVNI PROMET**
- DRŽAVNA CESTA
- "ZELENA MAGISTRALA" / pješačko-biciklistička
- MJESNE ULICE
- OSTALE ULICE
- MOGUĆI KORIDOR CESTE
- PRIKLJUČAK ZONE NA DRŽAVNU CESTU

KARAKTERISTIČKI PROFILI
MJERILO 1:250



- PT - PROMETNA TRAKA
- Z - ZELENILO
- BS - BICIKLISTIČKA STAZA
- PS - PJEŠAČKA STAZA (NOGOSTUP)
- 3.0 ŠIRINA U METRIMA

MJ. 1:5000



Županija: KARLOVAČKA	Općina: RAKOVICA	Odluka Općinskog vijeća Općine Rakovica o izradi Izmjene i dopuna UPU Grabovac: Službeni glasnik Općine Rakovica 09/2020.	Odluka predstavničkog tijela o donošenju plana (službeno glasilo): Službeni glasnik Općine Rakovica br.01/2021., godina izdavanja VIII
Naziv prostornog plana: II. IZMJENE I DOPUNE UPU GRABOVAC - CESTOVNO SELO		Javna rasprava (datum objave): 11.06.2021.	
Naziv kartografskog prikaza: PROMET		Javni uvid održan od: 14.06.2021. do: 21.06.2021.	
Broj kartografskog prikaza: 2A		Mjerilo kartografskog prikaza: 1:5000	
Pravna osoba/tijelo koje je izradilo plan: JU Zavod za prostorno uređenje Karlovačke županije			
Pečat pravne osobe/tijela koje je izradilo plan:		Pečat tijela odgovornog za provođenje javne rasprave:	
Odgovorna osoba: MARIO KEČEŠ, dipl.ing.arh.		Odgovorna osoba za provođenje javne rasprave: Vesna Rastovac, pročelnica JUO	
Koodinator plana: MARINKO MARADIN, dipl.ing.arh.			
Stručni tim u izradi plana: MARINKO MARADIN, dipl.ing.arh. VLATKA BOROTA, dipl.ing.arh.		Predsjednik Općinskog vijeća: Zoran Luketić, bacc.oec.	
Pečat:		Istovjetnost ovog prostornog plana s izvornikom ovjerava: Pečat nadležnog tijela	

OPĆINA RAKOVICA, II. IZMJENE I DOPUNE UPU GRABOVAC - CESTOVNO SELO