






TUMAČ ZNAKOVA

-  GRANICA OBUHVATA
- ODVODNJA OTPADNIH VODA**
-  GLAVNI DOVODNI KANAL (KOLEKTOR)
-  ODVODNI KANAL - tlačni vod
-  CRPNA STANICA
-  SMJER

MJ. 1:5000



Županija: <b>KARLOVAČKA</b> Općina: <b>RAKOVICA</b>		Program mjera za unapređenje stanja u prostoru (skraćeno glasilko):	Odobila predstavničko tijelo o donošenju plana (skraćeno glasilko):
Naziv prostornog plana: <b>UPU GRABOVAC - CESTOVNO SELO</b>		Službeni glasnik Karlovačke županije br. 18/2006	Službeni glasnik Karlovačke županije br. 09/2006
Naziv kartografskog prikaza: <b>ODVODNJA OTPADNIH VODA</b>		Javna rasprava (datum objave):	Javni uvid gradnji od: 26.06.2007. do: 06.08.2007.
Broj kartografskog prikaza: <b>2E</b> Mjericilo kartografskog prikaza: <b>1:5000</b>		Podat tijela odgovornog za provođenje javne rasprave:	Odgovorna osoba za provođenje javne rasprave:
Pravna osoba/tijelo koje je izradilo plan: <b>APE d.o.o. za arhitekturu, planiranje i ostale poslovne djelatnosti</b> Dinarska 39, 10000 Zagreb, tel/fax. 01/309-7572, 301-1427		Odgovorna osoba: <b>FRANJO FRANJKOVIĆ, Načelnik općine</b>	
Podat pravno osobe/tijela koje je izradilo plan: <b>MIRELA ČORDAŠ, dipl.ing.arh.</b>		Suglasnosti i mišljenja na plan: Zaključak načelnika općine Rakovica (Klasa: 350-02/08-01/01 URBROJ: 2133/16-08-6 od 25.03.2008.)	
Koordinator plana: <b>SANDRA JAKOPEC, dipl.ing.arh.</b>		Mišljenje Hrvatske vode (Klasa: 350-02/06-01/000053, URBROJ: 374-21-1-08-8 od 20.03.2008)	
Stručni tim u izradi plana: <b>MIRELA ČORDAŠ, dipl.ing.arh.</b> <b>ESTERA GOBAC-TRINIĆ, dipl.ing.biol.</b> <b>LOREDANA FRANKOVIĆ, dipl.ing.grad.</b> <b>IVAN HORVAT, dipl.ing.stroj.</b> <b>IVANA PANCIROV, dipl.ing.arh.</b>		Projedelnik predstavničkog tijela: <b>NIKOLA MAGDIĆ, dipl.ing.šum.</b>	
Ivan Pejić		Istovjetnost ovog prostornog plana s izvornikom odjavna:	
Podat predstavničkog tijela		Podat nadležnog tijela	

OPĆINA RAKOVICA, UPU GRABOVAC - CESTOVNO SELO