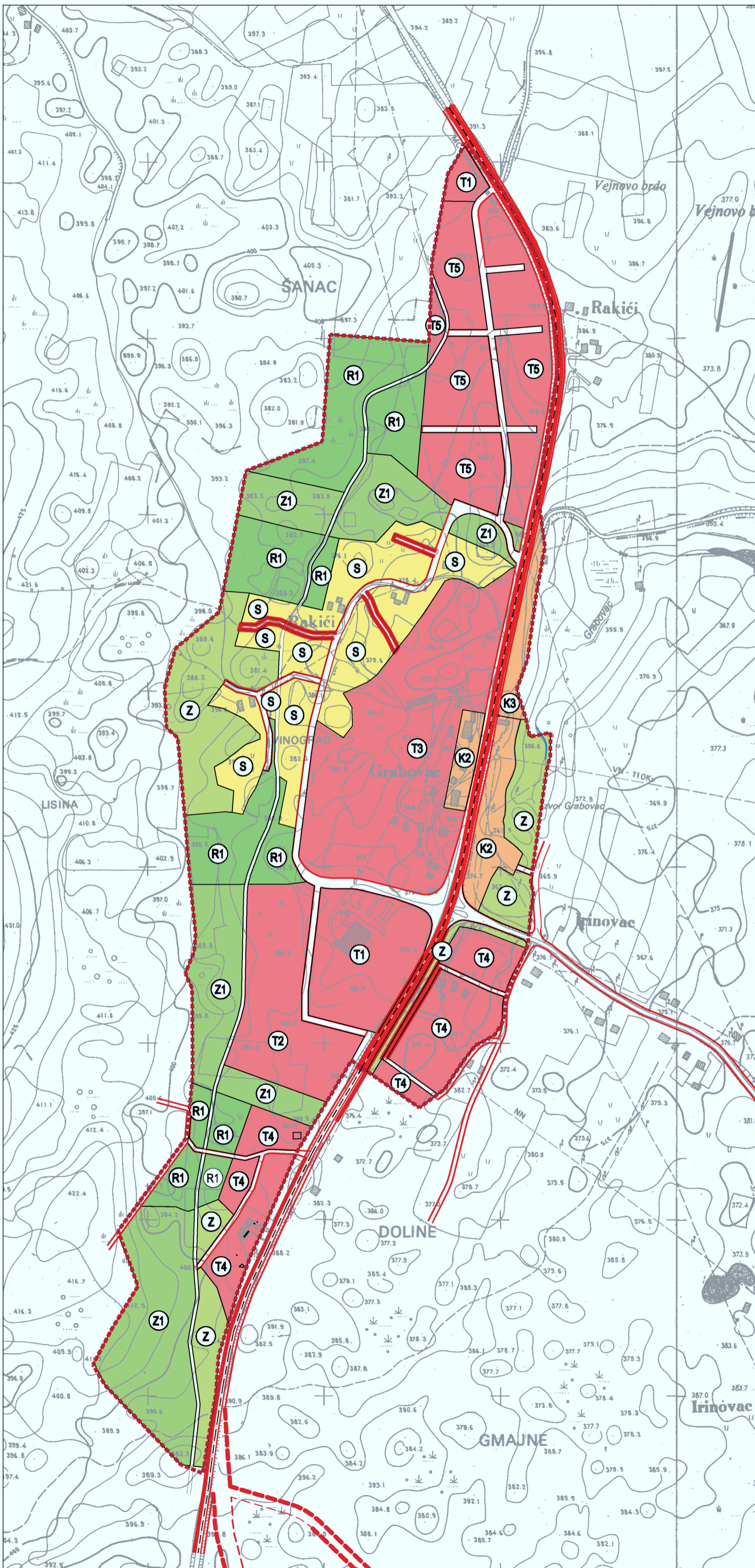

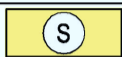














1. KORIŠTENJE I NAMJENA POVRŠINA

APE



TUMAČ ZNAKOVA

-  GRANICA OBUHVATA
- PROSTOR ZA RAZVOJ I UREĐENJE PROSTORA**
-  **IZGRAĐENI I NEIZGRAĐENI DIO GRAĐEVINSKOG PODRUČJA**
PRETEŽITO STAMBENE NAMJENE
GOSPODARSKA NAMJENA - POSLOVNA
-  **TRGOVAČKA, POVRŠINE ZA PROMET U MIROVANJU, ODMORIŠTA UZ CESTU**
-  **SERVISNE DJELATNOSTI (AUTOMEHANIČARSKA, VULKANIZERSKA RADIONICA I SL.)**
GOSPODARSKA NAMJENA - UGOSTITELJSKO-TURISTIČKA
-  **HOTEL**
-  **TURISTIČKO NASELJE**
-  **KAMP**
-  **STAMBENA NAMJENA SA PRATEĆIM SADRŽAJIMA (PREDAJA REGIONALNIH PROIZVODA I SUVENIRA, RESTORANSKA I SMJEŠTAJNA PONUDA, TE OSTALA KOMPATIBILNA PONUDA)**
-  **UGOSTITELJSKO – USLUŽNA NAMJENA SA SMJEŠTAJNIM KAPACITETOM**
-  **ŠPORTSKO REKREACIJSKA NAMJENA**
- ZELENE POVRŠINE**
-  **JAVNE ZELENE POVRŠINE**
-  **ZAŠTITNE ZELENE POVRŠINE**
-  **VODNE POVRŠINE - vodotok**
-  **INFRASTRUKTURNI SUSTAVI I MREŽE**

MJ. 1:5000



Županija KARLOVAČKA Općina RAKOVICA		Program razvoja za uređenje starije u prostoru (skraćeno glasila):		Odluka predstavničkog tijela o donošenju plana (skraćeno glasila):	
Naziv prostornog plana: UPU GRABOVAC - CESTOVNO SELO		Službeni glasnik Karlovačke županije br.18/2008		Službeni glasnik Karlovačke županije br.08/2008	
Naziv kartografskog prikaza: KORIŠTENJE I NAMJENA POVRŠINA		Javna rasprava (datum objave):		Javni urvid odbila: od: 26.08.2007. do: 08.08.2007.	
Broj kartografskih prikaza: 1		Mjerilo kartografskih prikaza: 1:5000		Početnik odgovoran za provođenje javne rasprave:	
Pravna osoba/tijelo koje je izradilo plan: APE d.o.o. za arhitekturu, planiranje i ostale poslovne djelatnosti Dinareska 39, 10000 Zagreb, tel/fax: 01/309-7572, 301-1427		Odgovorna osoba:		Odgovorna osoba za provođenje javne rasprave:	
Počet pravne osobe/tijela koje je izradilo plan:		MIRELA ČORDAŠ, dipl.ing.arh.		FRANJO FRANKIČIĆ, Načelnik općine	
Koordinator plana: SANDRA JAKOPEC, dipl.ing.arh.		Suglasnost i mišljenje na plan: Zaključak načelnika općine Rakovica (Klasa: 350-02/08-01/01-URBROJ: 2133/16-08-8 od 26.03.2008.)		Mišljenje Hrvatske vode (Klasa: 350-02/08-01/000003, URBROJ: 374-21-1-08-8 od 20.03.2008.)	
Stručni tim u izradi plana: MIRELA ČORDAŠ, dipl.ing.arh. ESTERA GOBAC-TRNINIĆ, dipl.ing.biol. LOREDANA FRANKOVIĆ, dipl.ing.grad. IVAN HORVATIĆ, dipl.ing.stroj. IVANA PANCIROV, dipl.ing.arh.		Projednik predstavničkog tijela: NIKOLA MAGDIĆ, dipl.ing.šum.		Izvršnost ovog prostornog plana s izmjenama izvjavne:	
		Iva PEJIĆ		Počet predstavničkog tijela	
				Počet nadležnog tijela	

OPĆINA RAKOVICA, UPU GRABOVAC - CESTOVNO SELO