






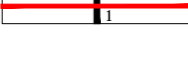












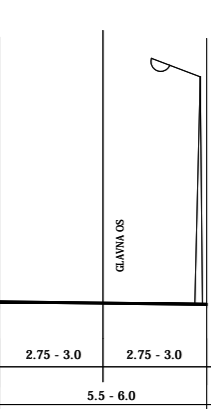


2. PROMET I ULIČNA MREŽA

-  GRANICA OBUHVATA PLANA
- RAZVOJ I UREĐENJE NASELJA**
-  GRANICE KORIDORA PROMETNICE
-  OS PROMETNICE
-  KOLNIK
-  UREĐENO ZELENILU U PROMETNICI
-  DRŽAVNA CESTA - GLAVNA MJESNA ULICA
-  LOKALNA CESTA - GLAVNA MJESNA ULICA
-  SABIRNA ULICA
-  OSTALE ULICE
-  OZNAKA PRESJEKA
-  POVRŠINE PROMETNE NAMJENE
P-javno parkiralište, PK-kamionski terminal
-  BENZINSKA STANICA
-  VODOTOK
-  POSTOJEĆA ŽELJEZNIČKA PRUGA M 604
-  PLANIRANA TRASA MEĐUNARODNE TRANSEUROPSKE ŽELJEZNIČKE PRUGE ZAGREB RIJEKA VISOKE UČINKOVITOSTI M 202
-  GRANICA KORIDORA ŽELJEZNIČKE PRUGE
-  KRIŽANJE ŽELJEZNIČKIH PRUGA U DVIJE RAZINE
-  CESTOVNI PRIJELAZ U DVIJE RAZINE
-  PJEŠAČKI PRIJELAZ U DVIJE RAZINE
-  ŽELJEZNIČKI KOLODVOR

PRESJEK ULICE 1 - 1

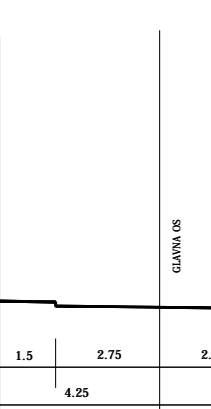
V - ušuljak
M - nastavak obilazje
B - obilazna obilazje
P - ploče
E - elektroenergetski kabel
D - odvodna komunikacija



KOMUNALNA INFRASTRUKTURA	DL	E	Ko	KP	V	P	DL	E
UDALJENOST OD OSI	0	0	0	0	0	0	0	0
ŠIRINA POJASA	0,6	0,9	0,6	1,4	1,2	0,9	1,2	0,6

PRESJEK ULICE 2 - 2

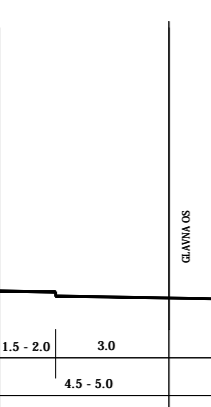
V - ušuljak
M - nastavak obilazje
B - obilazna obilazje
P - ploče
E - elektroenergetski kabel
D - odvodna komunikacija



KOMUNALNA INFRASTRUKTURA	DL	E	Ko	KP	V	P	DL	E
UDALJENOST OD OSI	0	0	0	0	0	0	0	0
ŠIRINA POJASA	0,6	0,9	0,6	1,4	1,2	0,9	1,2	0,6

PRESJEK ULICE 3 - 3

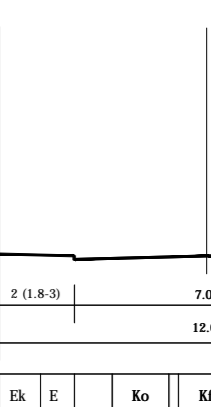
V - ušuljak
M - nastavak obilazje
B - obilazna obilazje
P - ploče
E - elektroenergetski kabel
D - odvodna komunikacija



KOMUNALNA INFRASTRUKTURA	DL	E	Ko	KP	V	P	DL	E
UDALJENOST OD OSI	0	0	0	0	0	0	0	0
ŠIRINA POJASA	0,6	0,9	0,6	1,4	1,2	0,9	1,2	0,6

PRESJEK ULICE 3 - 3a

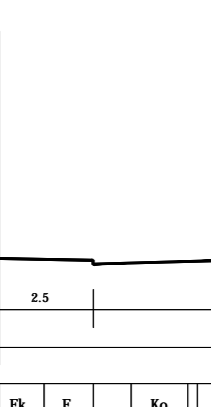
V - ušuljak
M - nastavak obilazje
B - obilazna obilazje
P - ploče
E - elektroenergetski kabel
D - odvodna komunikacija



KOMUNALNA INFRASTRUKTURA	DL	E	Ko	KP	V	P	DL	E
UDALJENOST OD OSI	0	0	0	0	0	0	0	0
ŠIRINA POJASA	1,1	0,9	1,0	1,5	1,5	0,9	1,0	0,9


PRESJEK ULICE 4 - 4

V - ušuljak
M - nastavak obilazje
B - obilazna obilazje
P - ploče
E - elektroenergetski kabel
D - odvodna komunikacija




KOMUNALNA INFRASTRUKTURA	DL	E	Ko	KP	V	P	DL	E
UDALJENOST OD OSI	0	0	0	0	0	0	0	0
ŠIRINA POJASA	1,2	1,0	1,0	1,5	1,5	1,0	1,0	1,3

M 1 : 200



MJ 1:2 000



<p>Županja: Karlovačka županija Jednica lokalne samouprave: Općina Jospidol</p> <p>Naziv prostornog plana: 1. CILJANE IZMJENE I DOPUNE - URBANISTIČKI PLAN UREĐENJA CENTRALNE ZONE MJEŠOVITE NAMJENE NASELJA JOSPIDOL</p> <p>Naziv kartografskog prikaza: PROMETNA, ULIČNA I KOMUNALNA INFRASTRUKTURNA MREŽA - Promet i ulična mreža</p> <p>Broj kartografskog prikaza: 2.a</p> <p>Odluka općinskog vijeća Općine Jospidol o izradi: Odluka Općinskog vijeća Općine Jospidol o donošenju Plana: Prostorni plan uređenja Općine Jospidol Glasnik Karlovačke županije br. 22/16 Javna rasprava (datum objave): od 23. 02. 2017. do 03. 03. 2017.</p> <p>Pečat tijela odgovornog za provođenje javne rasprave: M.P. Zlatko Miheljević, inž. grad.</p> <p>Mišljenje na Konačni prijedlog Plana prema čl. 108. Zakona o prostornom uređenju (NN 153/13)</p> <p>Stručni izradničar Plana: NIJE POTREBNO</p> <p>Pečat stručnog izradniča Plana: M.P. Doc.dr.sc. Silvio Bašić, dipl.inž.arh.</p> <p>Pečat odgovornog voditelja izrade Plana: M.P. Katja Zorić, dipl.inž.arh.</p> <p>Stručni tim u izradi Plana: 1. Doc.dr.sc. Silvio Bašić, dipl.inž.arh. 2. Katja Zorić, dipl.inž.arh. 3. Zeljko Stepan, dipl.inž.grad. 4. Marija Ožapo, mag.inž.arh.</p> <p>Pečat Općinskog vijeća Općine Jospidol: M.P. Zdravko Jandrić, prof.</p> <p>Istovjetnost ovog prostornog Plana s izvornikom ovjerava: M.P. (Pečat nadležnog tijela)</p>	<p>Mjerilo kartografskog prikaza: 1:2000</p> <p>Odluka Općinskog vijeća Općine Jospidol o donošenju Plana: Glasnik Karlovačke županije br. 14/17 Javno izlaganje održano: od 23. 02. 2017. do 03. 03. 2017.</p> <p>Odgovorna osoba za provođenje javne rasprave: M.P. Igor Majstorović, dipl.inž.grad. 6. Doc.dr.sc. Nikola Veznić Stimo, dipl.inž.arh. 7. Ivana Senjak, dipl.inž.arh. 8. Marinke Štadoljev, dipl.inž.arh.</p> <p>Predsjednik Općinskog vijeća: M.P. Zdravko Jandrić, prof.</p> <p>Istovjetnost ovog prostornog Plana s izvornikom ovjerava: potpis</p>
--	---