




1. KORIŠTENJE I NAMJENA PROSTORA

- GRANICA OBUHVATA PLANA
- RAZVOJ I UREĐENJE NASELJA**
- STAMBENA NAMJENA
- MJEŠOVITA NAMJENA
M1 - pretežito stambena
- JAVNA I DRUŠTVENA NAMJENA, D1-upravna, D2-zdravstvena, D3-predškolska, D4-školska, D8-vjerska
- GOSPODARSKA NAMJENA - proizvodna
I1 - pretežito industrija,
- UGOSTITELJSKO TURISTIČKA NAMJENA
T1-hotel / motel /
- ŠPORTSKO REKREACIJSKA NAMJENA
R1-1 - nogomet, R1-2 sadržaji za školsku i predškolsku nastavu
R1-3 - višenamjenska sportska dvorana sa vanjskim igralištima
- JAVNE ZELENE POVRŠINE - park
- ZAŠTITNE ZELENE POVRŠINE
- POVRŠINE INFRASTRUKTURNIH SUSTAVA
TS - trafostanica postojeća, NTS- trafostanica planirana
CS - precrpna stanica
- GROBLJE
- VODOTOK - POTOK MUNJAVA
- GRANICE KORIDORA PROMETNICE
- OS PROMETNICE
- POVRŠINE PROMETNE NAMJENE
P-javno parkiralište, BS - benzinska stanica, PK-kamionski terminal
- POSTOJEĆA ŽELJEZNIČKA PRUGA M 604
- PLANIRANA TRASA MEDUNARODNE TRANSEUROPSKE ŽELJEZNIČKE PRUGE ZAGREB RIJKA VISOKE UČINKOVITOSTI M 202
- GRANICA KORIDORA ŽELJEZNIČKE PRUGE
- KRIŽANJE ŽELJEZNIČKIH PRUGA U DVIJE RAZINE
- CESTOVNI PRIELAZ U DVIJE RAZINE
- ŽELJEZNIČKI KOLODVOR



MJ 1:2 000

Županija: Karlovačka županija Jedinica lokalne samouprave: Općina Josipdol			
Naziv prostornog plana: 1. CILJANE IZMJENE I DOPUNE - URBANISTIČKI PLAN UREĐENJA CENTRALNE ZONE MJEŠOVITE NAMJENE NASELJA JOSIPDOL			
KORIŠTENJE I NAMJENA PROSTORA			
Broj kartografskog prikaza: 1b	Mjerilo kartografskog prikaza: 1:2000		
Odluka općinskog vijeća Općine Josipdol o izradi: Odluka Općinskog vijeća Općine Josipdol o donošenju Plana: Prostornog plana uređenja Općine Josipdol Odluka Karlovačke županije br. 22/16: Glasnik Karlovačke županije br. 14/17 Javna rasprava (datum objave): od 23. 02. 2017. do 03. 03. 2017.			
Pečat tijela odgovornog za provođenje javne rasprave: Nabesnik Općine			
NIJE POTREBNO			
Stručni izraditelj Plana: Sveučilište u Zagrebu, GRAĐEVINSKI FAKULTET, Samostalna katedra za građarstvo Pečat stručnog izraditelja Plana: Pročelnik, Samostalne katedre za građarstvo:			
Pečat odgovornog voditelja izrade Plana: Doc. dr. sc. Silvio Bašić, dipl.inž.arh.			
Stručni tim u izradi Plana: <table style="width: 100%; border: none;"> <tr> <td style="width: 50%; border: none;"> 1. Doc.dr.sc. Silvio Bašić, dipl.inž.arh. 2. Katja Zorić, dipl.inž.arh. 3. Željko Štepan, dipl.inž.grad. 4. Marija Ožapo, mag.inž.arh. </td> <td style="width: 50%; border: none;"> 5. Igor Majstorović, dipl.inž.grad. 6. Doc.dr.sc. Nikola Vezlić Stmo, dipl.inž.arh. 7. Ivana Senjak, dipl.inž.arh. 8. Marinko Šladoljev, dipl.inž.arh. </td> </tr> </table>		1. Doc.dr.sc. Silvio Bašić, dipl.inž.arh. 2. Katja Zorić, dipl.inž.arh. 3. Željko Štepan, dipl.inž.grad. 4. Marija Ožapo, mag.inž.arh.	5. Igor Majstorović, dipl.inž.grad. 6. Doc.dr.sc. Nikola Vezlić Stmo, dipl.inž.arh. 7. Ivana Senjak, dipl.inž.arh. 8. Marinko Šladoljev, dipl.inž.arh.
1. Doc.dr.sc. Silvio Bašić, dipl.inž.arh. 2. Katja Zorić, dipl.inž.arh. 3. Željko Štepan, dipl.inž.grad. 4. Marija Ožapo, mag.inž.arh.	5. Igor Majstorović, dipl.inž.grad. 6. Doc.dr.sc. Nikola Vezlić Stmo, dipl.inž.arh. 7. Ivana Senjak, dipl.inž.arh. 8. Marinko Šladoljev, dipl.inž.arh.		
Pečat Općinskog vijeća Općine Josipdol: Predsjednik Općinskog vijeća:			
Istovjetnost ovog prostornog Plana s izvodnikom ovjerava: Zdravko Jandrić, prof.			
M.P. (Pečat nadležnog tijela)			