


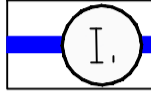



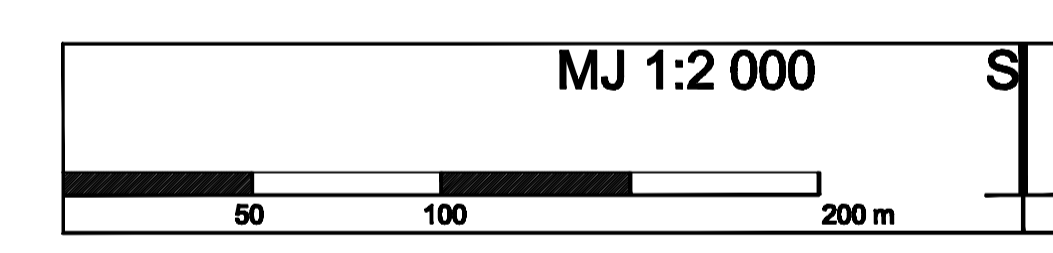
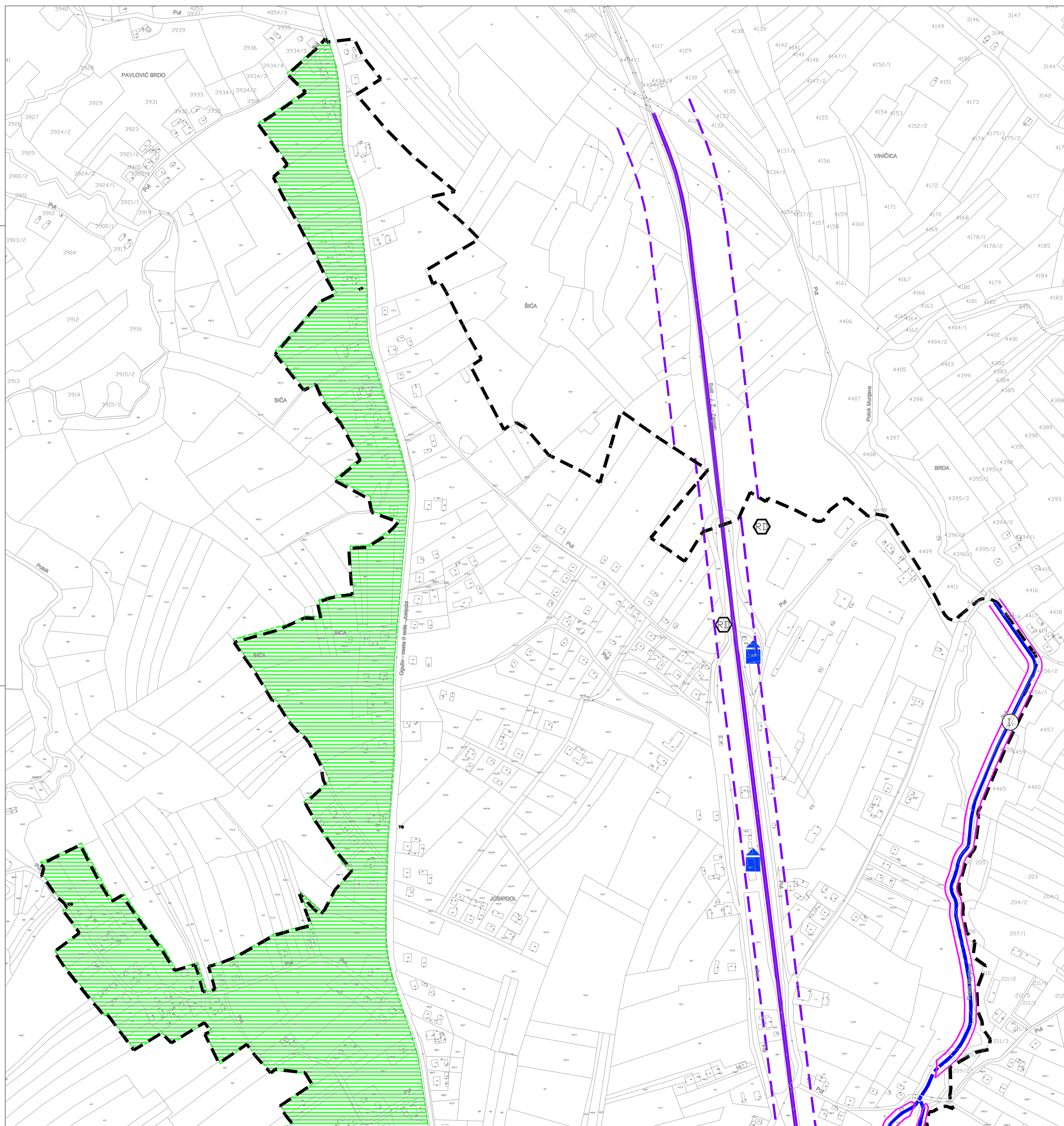


3. UVJETI KORIŠTENJA UREĐENJA I

-  GRANICA OBUHVATA PLANA
- POVJESNI SKLOP I GRAĐEVINE**
 -  CIVILNA GRAĐEVINA
 -  SAKRALNA GRAĐEVINA
- MEMORIJALNA BAŠTINA**
 -  SPOMEN OBJEKT-IZMJESTANJE NA DRUGU LOKACIJU
- PODRUČJE POSEBNIH OGRANIČENJA U KORIŠTENJU**
 -  VODOTOK I KATEGORIJE- POTOK MUNJAVA
 -  INUNDACIJSKI POJAS POTOKA MUNJAVA
 -  OSOBITO VRIJEDNI PREDJELI -ZNAČAJAN KRAJOBRAZ
- SKLADIŠTENJE I ODLAGANJE OTPADA**
 -  RECIKLAŽNO DVORIŠTE



Županija: KARLOVAČKA	
Općina: JOSIPDOL	
Naziv prostornog plana: URBANISTIČKI PLAN UREĐENJA CENTRALNE ZONE NJEŠOVITE NAMJENI NASELJA JOSIPDOL	
Naziv kartografskog prikaza: UVJETI KORIŠTENJE UREĐENJA I ZAŠTITEI PROSTORA	
Broj kartografskog prikaza: 3.a	Mjerilo kartografskog prikaza: 1:2000
Odlika općinskog vijeća Općine Josipdol o izradi: Glasnik Karlovačke županije 3408	Odlika općinskog vijeća Općine Josipdol o donošenju plana: Glasnik Karlovačke županije 2012 26. 07. 2012.
Javna rasprava (datum objave): Novi list i Glasnik: Karlovačka županije 17. 02. 2011	Javni uvid održan: od 28. 03. 2011. do 01. 04. 2011.
Pečat tijela odgovornog za provođenje javne rasprave: Načelnik Općine	Pečat tijela odgovornog za provođenje javne rasprave: Načelnik Općine
ZLATKO MIHALJEVIĆ ing. grad.	
Duglačnost na plan prema: Zakonu o prostornom uređenju i gradnji (Narodne novine br: 7807, 3808, 5611, 5011, 5012);	
Duglačnost prema: Ministarstvo poljoprivrede i šumarstva (Narodne novine br: 325-01/11-01/248, Utr: 256/2009-12-8)	
Duglačnost prema: Ministarstvo kulture i turizma (Narodne novine br: 612-07/08-08/972, Utr: 832-08-022-11-08)	
Duglačnost prema: Ministarstvo zaštite okoliša i prostorne uređenja (Narodne novine br: 300-2013-2152-PP)	
Duglačnost prema: Ministarstvo zaštite okoliša i prostorne uređenja (Narodne novine br: 374-21-1-12-04)	
Duglačnost prema: Ministarstvo zaštite okoliša i prostorne uređenja (Narodne novine br: 417-44/02/12-DT)	
Duglačnost prema: Ministarstvo zaštite okoliša i prostorne uređenja (Narodne novine br: 350-02/11-01/000, Utr: 378-10/09-11-34/5)	
Duglačnost prema: Ministarstvo zaštite okoliša i prostorne uređenja (Narodne novine br: 562/11)	
Duglačnost prema: Ministarstvo zaštite okoliša i prostorne uređenja (Narodne novine br: 350-02/11-01/01, Utr: 543-08-01-11-73)	
Prva osoba koja je izradila plan: URBANISTIČKI ZAVOD GRADA ZAGREBA d.o.o. ZAGREB, Ul. braće Došenj 4.	
Pečat prve osobe koja je izradila plan:	Odgovorna osoba: LJILKA ŠULENTIĆ, mag.ing.arch.
Voditelj izrade plana:	DUNJA KOŠ PLETES, dipl.ing.arch.
Stručni tim u izradi plana: 1. DUNJA KOŠ PLETES, dipl.ing.arch.	4. ANA RAČEVIĆ dipl.ing.mst.
2. ZDRAVO JANDRLIĆ, dipl.ing.arch.	5. GORAN IZETBEOVIĆ, dipl.ing.grad.
3. HRVVOJE JAMNICKI, dipl.ing.grad.	
Pečat Općinskog vijeća:	Predsjednik Općinskog vijeća: ZDRAVO JANDRLIĆ, prof.
Istočjelnost ovog plana s izvornikom odjavuje:	Pečat nadležnog tijela: