






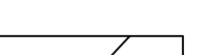









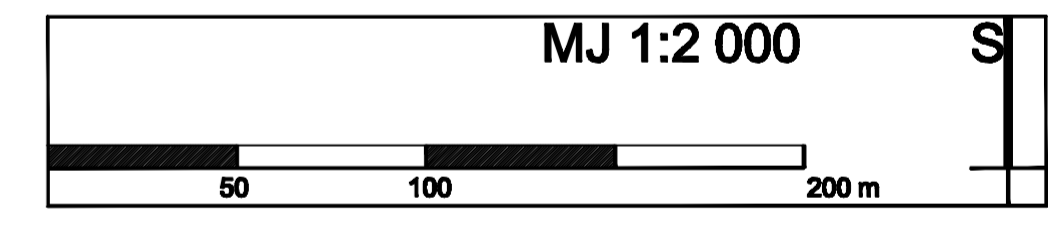
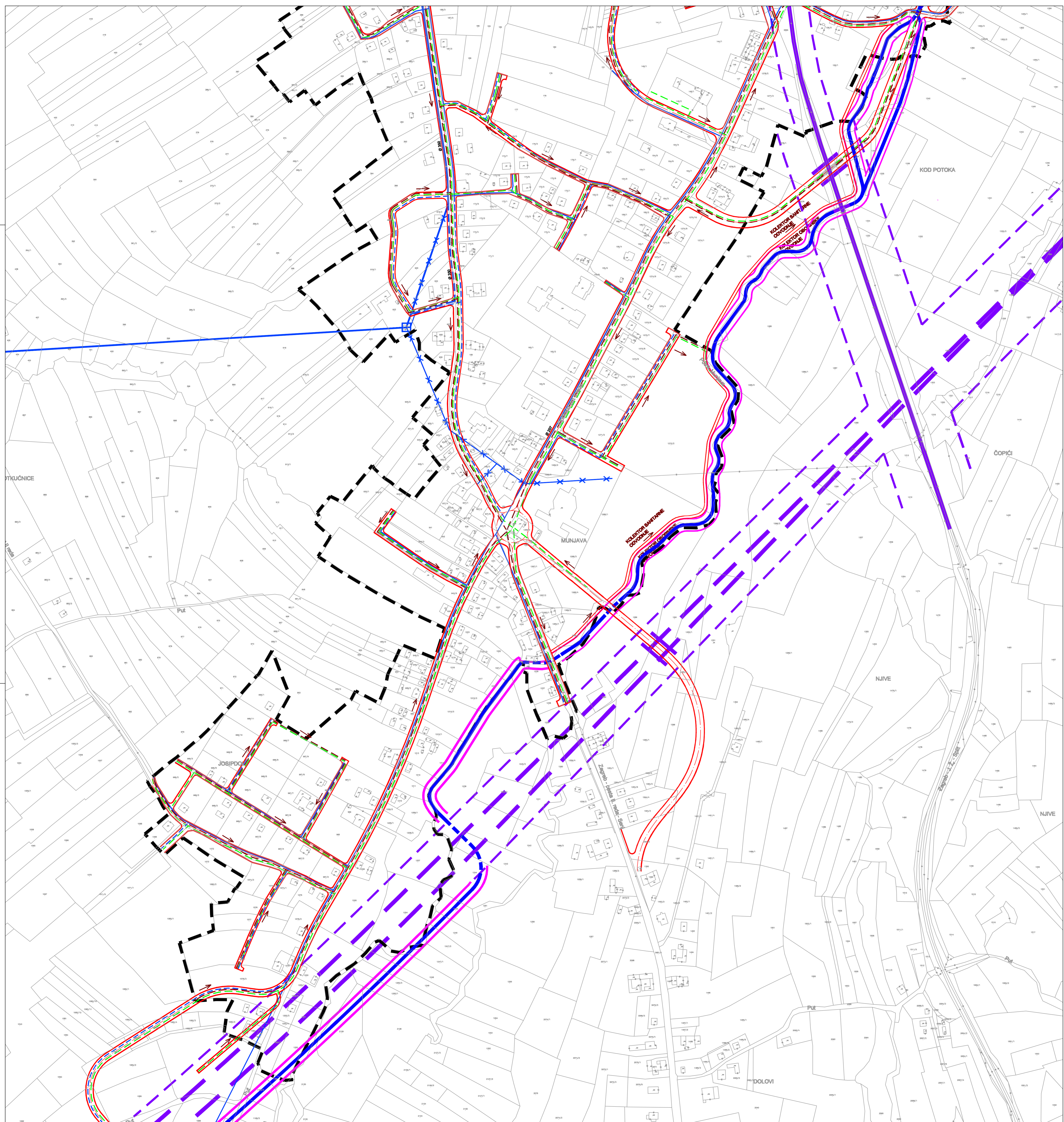


2. 2. VODNOSPOSODARSKI SUSTAV

-  GRANICA OBUHVATA PLANA
- RAZVOJ I UREĐENJE NASELJA**
-  GRANICE KORIDORA PROMETNICE
-  OS PROMETNICE
-  VODOTOK I KATEGORIJE - POTOK MUNJAVA
-  POSTOJEĆA ŽELJEZNIČKA PRUGA M 604
-  PLANIRANA TRASA MEĐUNARODNE TRANSEUROPSKE ŽELJEZNIČKE PRUGE ZAGREB RIJEKA VISOKE UČINKOVITOSTI M 202
-  GRANICA KORIDORA ŽELJEZNIČKE PRUGE
-  MAGISTRALNI VODOOPSKRBNI CJEVOVOD POSTOJEĆI / PLANIRANI
-  LOKALNI VODOOPSKRBNI CJEVOVOD POSTOJEĆI / PLANIRANI
-  VODOOPSKRBNI CJEVOVOD KOJI SE UKIDA - IZMJESTA
-  VODNA KOMORA
-  GLAVNI ODVODNI KANAL SANITARNE ODVODNJE PLANIRANI
-  OSTALI ODVODNI KANALI SANITARNE ODVODNJE PLANIRANI
-  GLAVNI ODVODNI KANAL OBORINSKE ODVODNJE PLANIRANI
-  OSTALI ODVODNI KANALI OGORINSKE ODVODNJE PLANIRANI
-  SMJER ODVODNJE
-  PRECRPNA STANICA



Županije: KARLOVAČKA Općine: JOSIPDOL Naziv prostornog plana: URBANISTIČKI PLAN UREĐENJA CENTRALNE ZONE MJESNOVITAE NAMJEN NASELJA JOSIPDOL	
Naziv kartografskog prikaza: PROMETNA ULIČNA I KOMUNALNA INFRASTRUKTURNA MREŽA VODNOSPOSODARSKI SUSTAV : KORISTENJE VODA, ODVODNJA OTPADNIH VODA	
Broj kartografskog prikaza: 2.2.b	Mjerilo kartografskog prikaza: 1:2000
Odluka općinskog vijeća Općine Josipdol o izradi: Odluka općinskog vijeća Općine Josipdol o donošenju plana: Glednik Karlovačke županije 34/08	Odluka općinskog vijeća Općine Josipdol o donošenju plana: Glednik Karlovačke županije 28/12 25. 07. 2012.
Javna rasprava (datum odjave): Novi list i Glednik Karlovačke županije 17. 02. 2011 Novi list i Glednik: 10. 08. 2011.	Javni uvid odžar: od 28. 03. 2011. do 01. 04. 2011. od 22. 08. 2011. do 05. 09. 2011
Pečat tijela odgovornog za provođenje javne rasprave:	Odgovorna osoba za provođenje javne rasprave: Načelnik Općine
ZLATKO MIHALJEVIĆ ing. grad.	
Regulatorni plan prema Zakonu o prostornom uređenju i gradnji (Narodna novine br. 78/07, 38/08, 85/11, 90/11, 50/12); -Materijalno prostornogreda: 325-01/11-01/248, Utr: 629/2009-124 -Materijalno prostornogreda: 325-01/11-01/248, Utr: 629/2009-124 -Hrvatske vode: 380-02/03-01/0000000, Utr: 374-21-1-12-24 -HEP-Elektre Karlovačke Br: 4/17-844/2012/D1 -HAKOM: 380-02/11-01/000, Utr: 375-108P-11-30/8 -H2 Inženjering: 380-02/11-01/01, Utr: 843-05-01-11-73	
Prema osobe koje je izradio plan: URBANISTIČKI ZAVOD GRADA ZAGREBA d.o.o. ZAGREB, Ul. braće Doimny 4.	
Pečat pravne osobe koje je izradio plan:	Odgovorna osoba:
LUKA ŠULENTIĆ, mag.ing.arch.	
Voditelj izrade plana:	
DUNJA KOB PLETET, dipl.ing.arch.	
Stručni tim u izradi plana:	
1. DUNJA KOB PLETET, dipl.ing.arch. 2. ZORAN PERIČIĆ, dipl.ing.arch. 3. HRVOJE JAMNARIĆ, dipl.ing.arch.	4. ANA RAJČEVIĆ, dipl.ing.met. 5. GORAN IZETBEGOVIĆ, dipl.ing.grad.
Pečat Općinskog vijeća:	Predsjednik Općinskog vijeća:
ZDRAVKO JANDRIČ, prof.	
Istovjetnost ovog plana s izvornikom objave:	Pečat nadležnog tijela: