




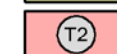






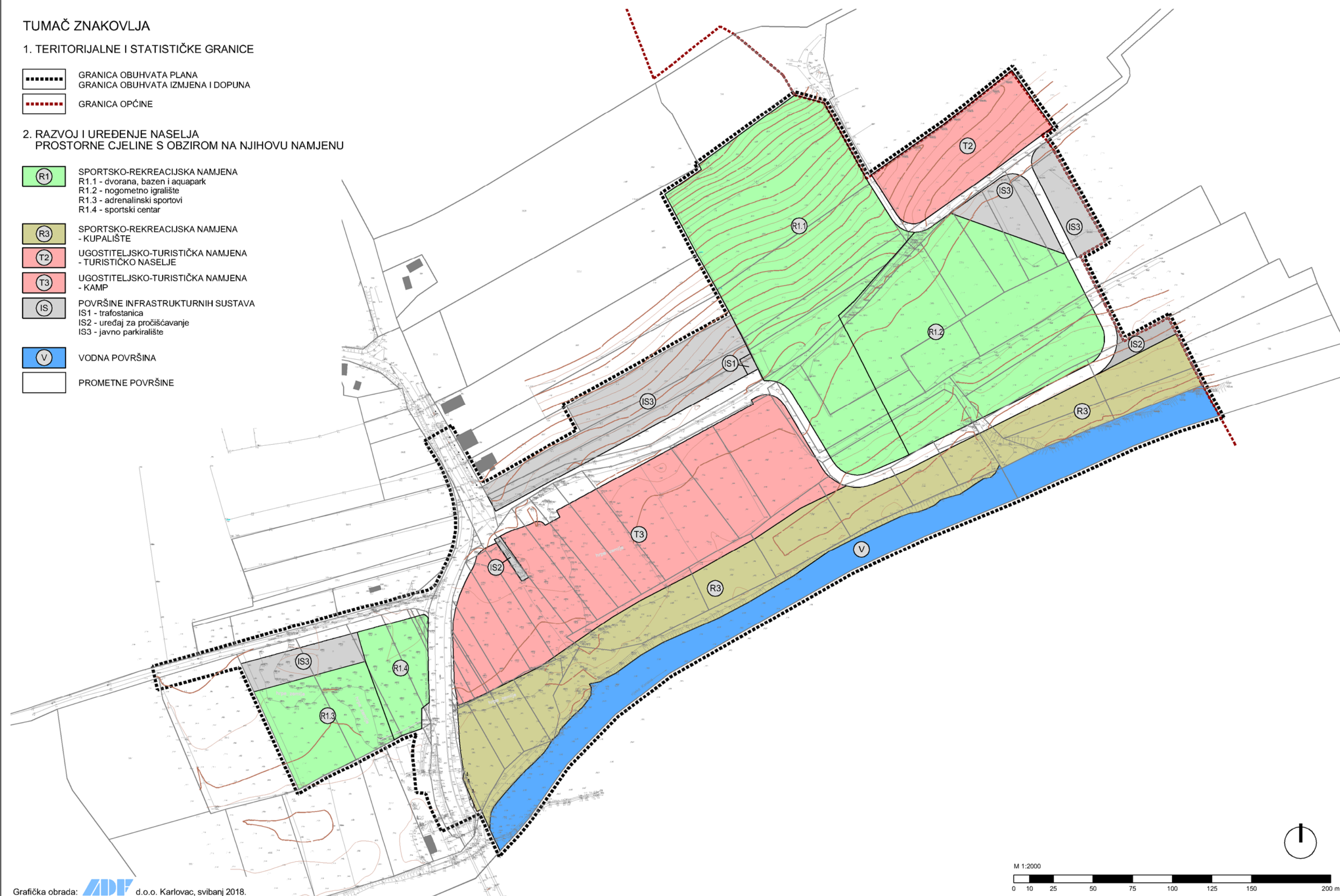
TUMAČ ZNAKOVLJA

1. TERITORIJALNE I STATISTIČKE GRANICE


-  GRANICA OBUHVATA PLANA
-  GRANICA OBUHVATA IZMJENA I DOPUNA
-  GRANICA OPĆINE

2. RAZVOJ I UREĐENJE NASELJA
PROSTORNE CJELINE S OBZIROM NA NJIHOVU NAMJENU

-  SPORTSKO-REKREACIJSKA NAMJENA
R1.1 - dvorana, bazen i aquapark
R1.2 - nogometno igralište
R1.3 - adrenalinski sportovi
R1.4 - sportski centar
-  SPORTSKO-REKREACIJSKA NAMJENA
- KUPALIŠTE
-  UGOSTITELJSKO-TURISTIČKA NAMJENA
- TURISTIČKO NASELJE
-  UGOSTITELJSKO-TURISTIČKA NAMJENA
- KAMP
-  POVRŠINE INFRASTRUKTURNIH SUSTAVA
IS1 - trafostanica
IS2 - uređaj za pročišćavanje
IS3 - javno parkiralište
-  VODNA POVRŠINA
-  PROMETNE POVRŠINE



KORIŠTENJE I NAMJENA POVRŠINA

Nositelj izrade: Općina Barilović
Stručni izrađivač:  d.o.o. za arhitekturu, projektiranje, savjetovanje, urbanizam i prostorno uređenje, Karlovac

Županija/Grad Zagreb		KARLOVAČKA ŽUPANIJA OPĆINA BARILOVIĆ													
Općina/Grad		IZMJENE I DOPUNE URBANISTIČKOG PLANA UREĐENJA TURISTIČKO-SPORTSKOG CENTRA KORANA U NASELJU DONJI VELEMERIĆ (UPU4)													
Naziv prostornog plana:		KORIŠTENJE I NAMJENA POVRŠINA													
Naziv kartografskog prikaza:		KORIŠTENJE I NAMJENA POVRŠINA													
Broj kartografskog prikaza:	1.	Mjerilo kartografskog prikaza:	1:2000												
Odluka o izradi prostornog plana (službeno glasilo): Službeni glasnik Općine Barilović 4/17		Odluka predstavničkog tijela o donošenju plana (službeno glasilo): Službeni glasnik Općine Barilović 2/18													
Javna rasprava (datum objave): Večerni list, 9.4.2018. g.		Javni uvid održan: 17.4.2018. - 24.4.2018.													
Pečat tijela odgovornog za provođenje javne rasprave:		Odgovorna osoba za provođenje javne rasprave: IRENA MARINKOVIĆ (ime, prezime i potpis)													
Pravna osoba/tijelo koje je izradilo plan:		ADF d.o.o., KARLOVAC, M. VRHOVCA 9													
Pečat pravne osobe/tijela koje je izradilo plan:		Odgovorna osoba: VLADIMIR PETROVIĆ, d.i.a. (ime, prezime i potpis)													
Kordinator plana (Odgovorni voditelj izrade nacrtu prijedloga plana):		BRANKICA PETROVIĆ, d.i.a.													
Stručni tim u izradi plana:		<table border="0"> <tr> <td>1. Brankica Petrović, d.i.a.</td> <td>5. Jadranko Gojanović, d.i.g.</td> <td>9. Branko Tumbas, ing.građ.</td> </tr> <tr> <td>2. Vladimir Petrović, d.i.a.</td> <td>6. Mirjana Oređić, odvjetnik - magistar prava</td> <td>10. Nikola Mišljenović, dipl.ing.el.</td> </tr> <tr> <td>3. Anamarija Rodak, d.i.a.</td> <td>7. Dušan Milković, stroj.teh.</td> <td>11. Vedran Banaj, dipl.ing.građ.</td> </tr> <tr> <td>4. Matea Somek, mag.ing.arh. i urb.</td> <td>8. Slobodan Mraković, d.i.g.</td> <td>12.</td> </tr> </table>		1. Brankica Petrović, d.i.a.	5. Jadranko Gojanović, d.i.g.	9. Branko Tumbas, ing.građ.	2. Vladimir Petrović, d.i.a.	6. Mirjana Oređić, odvjetnik - magistar prava	10. Nikola Mišljenović, dipl.ing.el.	3. Anamarija Rodak, d.i.a.	7. Dušan Milković, stroj.teh.	11. Vedran Banaj, dipl.ing.građ.	4. Matea Somek, mag.ing.arh. i urb.	8. Slobodan Mraković, d.i.g.	12.
1. Brankica Petrović, d.i.a.	5. Jadranko Gojanović, d.i.g.	9. Branko Tumbas, ing.građ.													
2. Vladimir Petrović, d.i.a.	6. Mirjana Oređić, odvjetnik - magistar prava	10. Nikola Mišljenović, dipl.ing.el.													
3. Anamarija Rodak, d.i.a.	7. Dušan Milković, stroj.teh.	11. Vedran Banaj, dipl.ing.građ.													
4. Matea Somek, mag.ing.arh. i urb.	8. Slobodan Mraković, d.i.g.	12.													
Pečat predstavničkog tijela:		Predsjednik Općinskog vijeća: JOSIP DOBRINIĆ (ime, prezime i potpis)													
Istovjetnost ovog prostornog plana s izvornikom ovjerava:		Pečat nadležnog tijela:													
(ime, prezime i potpis)															