



KARLOVAČKA ŽUPANIJA

OPĆINA BARILOVIĆ

I. IZMJENA I DOPUNA URBANISTIČKOG PLANA UREĐENJA "UPU 2 - BELAJSKE POLJICE"

Nositelj izrade: Karlovačka županija, Općina Barilović
Stručni izradivač: **ADF** d.o.o. za arhitekturu, projektiranje, savjetovanje, urbanizam i prostorno uređenje

TUMAČ ZNAKOVLJA

1. TERITORIJALNE I STATISTIČKE GRANICE

GRANICA OBUHVATA PLANA

2. RAZVOJ I UREĐENJE NASELJA

GOSPODARSKA NAMJENA - PROIZVODNA pretežito industrijska - I1

ZAŠTITNE ZELENE POVRŠINE

POVRŠINE INFRASTRUKTURNIH SUSTAVA
trafostanica - IS1, vodosprema - IS2, crpna stanica - IS3, TK centrala - IS4, otvoreni kanal - IS5

3. PROMET

3.1. CESTOVNI PROMET

GU GLAVNE MJESNE ULICE **Z 3185**

SU SABIRNE ULICE

OU OSTALE ULICE

PJEŠAČKA STAZA nogostup

ZELENI POJAS drvored

OZNAKA PRESJEKA CESTE

SMJER KRETANJA VOZILA

JAVNA PARKIRALIŠTA
teretna vozila - P1, osobna vozila - P2

3.2. ŽELJEZNIČKI PROMET

BRZA TRANSEUROPSKA ŽELJEZNIČKA PRUGA (TRASA/KORIDOR)

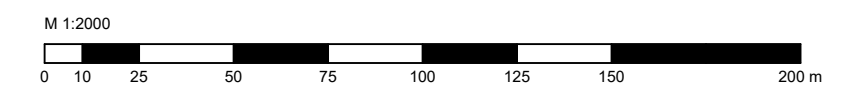
4.2. JAVNE TELEKOMUNIKACIJE

4.2.1. TELEFONSKA MREŽA - KOMUTACIJSKI ČVOROVI U NEPOKRETNJ MREŽI

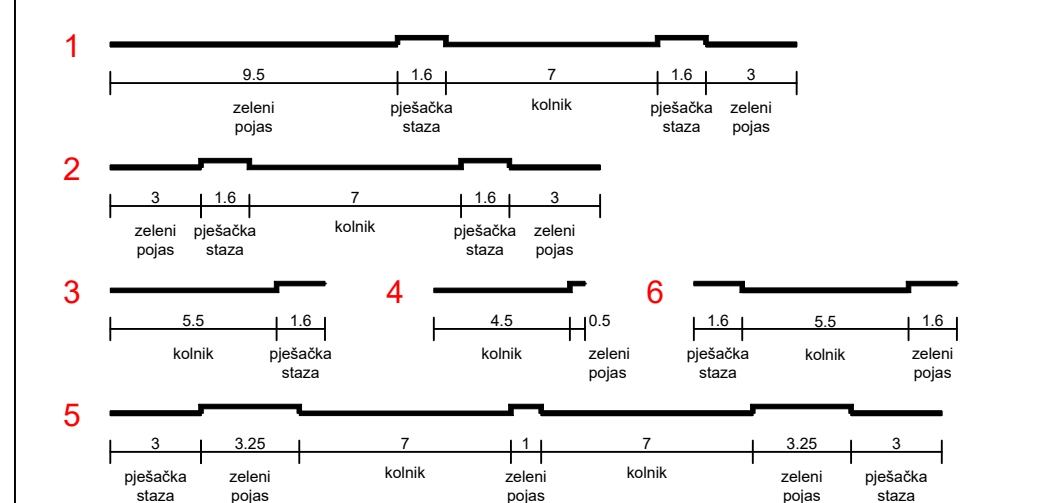
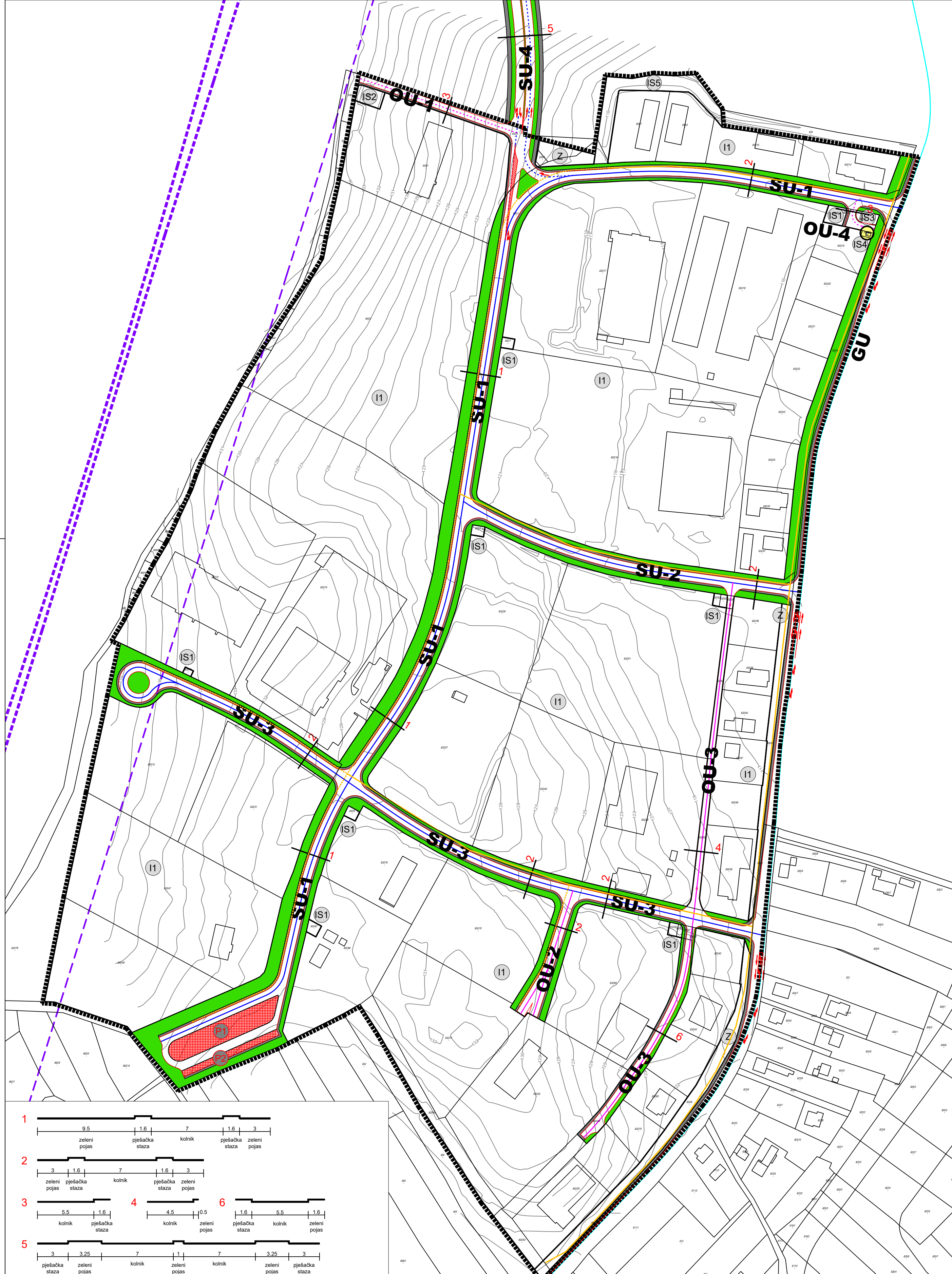
PODRUČNA TELEFONSKA CENTRALA

4.2.2. VODOVI I KANALI

KORISNIČKI I SPOJNI VODOVI I KANALI



Grafička obrada: **ADF** d.o.o. za arhitekturu, projektiranje, savjetovanje, urbanizam i prostorno uređenje
Karlovac, prosinac 2022.



| | | | |
|---|--|---|--|
| Županija/Grad Zagreb | | KARLOVAČKA ŽUPANIJA OPĆINA BARILOVIĆ | |
| Općina/Grad | | I. IZMJENA I DOPUNA URBANISTIČKOG PLANA UREĐENJA "UPU 2 - BELAJSKE POLJICE" | |
| Naziv prostornog plana: | | PROMETNA, ULIČNA I KOMUNALNA INFRASTRUKTURNA MREŽA PROMET I ELEKTRONIČKE KOMUNIKACIJE | |
| Naziv kartografskog prikaza: | | 2.1. Mjerilo kartografskog prikaza: 1:2.000 | |
| Broj kartografskog prikaza: | | 1:2.000 | |
| Odluka o izradi prostornog plana (službeno glasilo): Službeni glasnik Općine Barilović, 2/22 | | Odluka predstavničkog tijela o donošenju plana (službeno glasilo): Službeni glasnik Općine Barilović, 4/22 | |
| Datum objave rasprave (glasilo): Večernji list, 20.10.2022. godine | | Javni uvid održan: 24.10.2022.-31.10.2022. | |
| Pečat tijela odgovornog za provođenje javne rasprave: | | Odgovorna osoba: IRENA MARINKOVIĆ (ime, prezime i potpis) | |
| Pravna osoba/tijelo koje je izradilo plan: ADF d.o.o., KARLOVAC, M. VRHOVCA 7 (ured: LJ. ŠESTIĆA 2) | | | |
| Pečat pravne osobe/tijela koje je izradilo plan: | | Odgovorna osoba: VLADIMIR PETROVIĆ, dipl.ing.arh. (ime, prezime i potpis) | |
| Kordinator plana (Odgovorni voditelj): | | BRANKICA PETROVIĆ, dipl.ing.arh. | |
| Stručni tim u izradi plana: 1. Brankica Petrović, dipl.ing.arh. 2. Vladimir Petrović, dipl.ing.arh. 3. Katarina Hajdinić, mag.ing.arh. 4. Ante Furač, mag.ing.arh. 5. Alen Čemeljić, dipl.ing.arh. 6. | | | |
| Pečat predstavničkog tijela: | | Predsjednik Općinskog vijeća: MIROSLAV MARČAČ (ime, prezime i potpis) | |
| Istovjetnost ovog prostornog plana s izvornikom ovjerava: | | Pečat nadležnog tijela: | |
| (ime, prezime i potpis) | | | |