
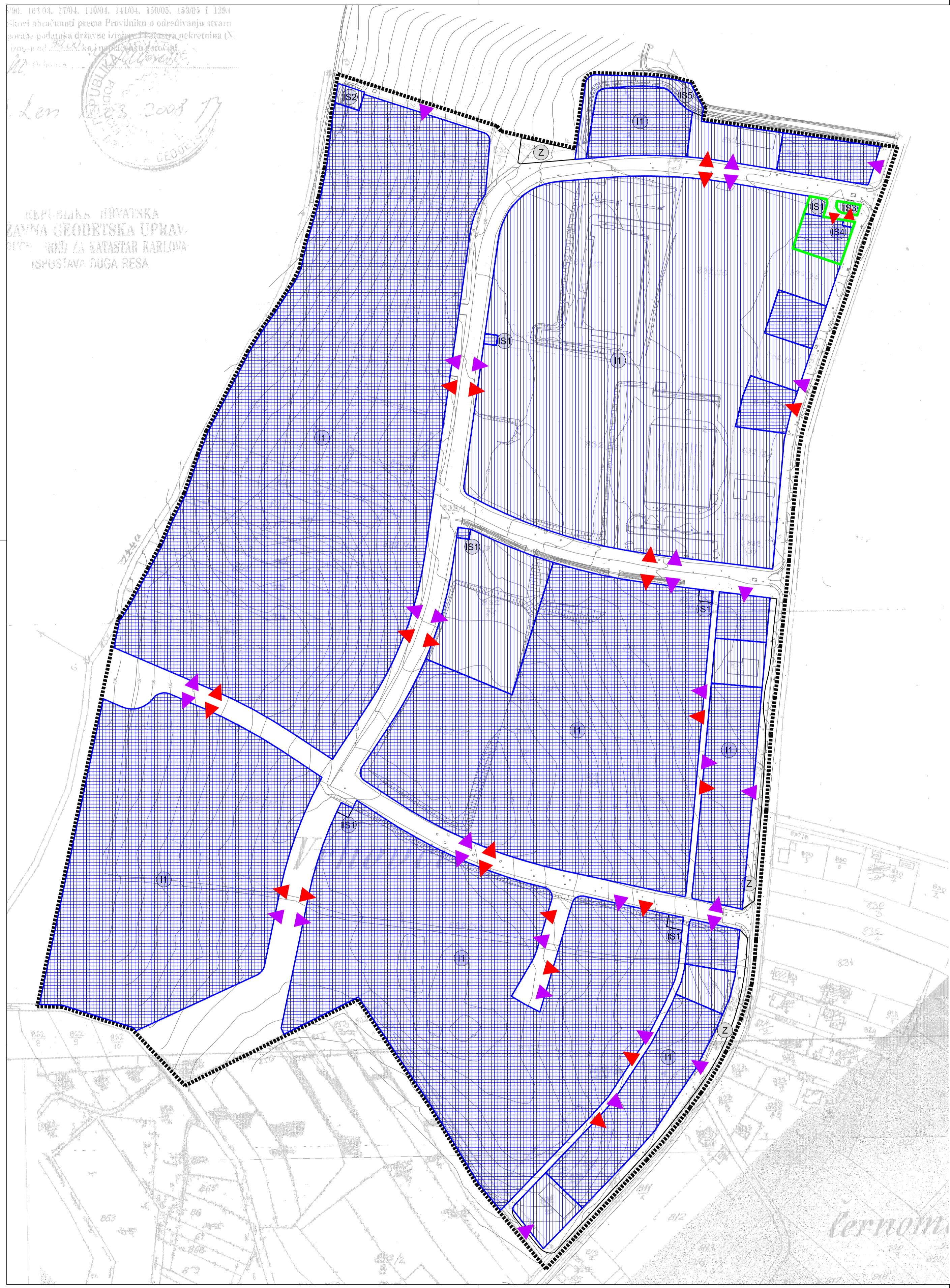


Opć. 16104, 1704, 110/04, 141/04, 150/05, 153/05 i 129/1  
skupni obračunati prema Pravilniku o određivanju stvarn  
posjede podlaska države i/ili imanja i stvarna nekretnina (N  
100.000.000,00) kao podlaska države



REPUBLIKA HRVATSKA  
ZAVNA GEODETSKA UPRAVA  
KARLOVAČKA ŽUPANIJA  
ISPUŠTAVA ĐUGA RESA



KARLOVAČKA ŽUPANIJA  
**OPĆINA BARILOVIĆ**  
URBANISTIČKI PLAN UREĐENJA  
**UPU 2 - BELAJSKE POLJICE**



NAČIN I UVJETI GRADNJE

Način izrade: Karlovačka županija, Općina Barilović  
Stuđni brađavač: ADF d.o.o. za arhitekturu, projektiranje, savjetovanje, urbanizam i prostorno uređenje

TUMAČ ZNAKOVLJA

1. TERITORIJALNE I STATISTIČKE GRANICE

GRANICA OBUHVATA PLANA

2. RAZVOJ I UREĐENJE NASELJA

GOSPODARSKA NAMJENA - PROIZVODNA  
pretežito industrijska - I1

Z ZAŠTITNE ZELENE POVRŠINE

POVRŠINE INFRASTRUKTURNIH SUSTAVA  
trafostanica - IS1, vodosprema - IS2, crpna stanica - IS3,  
TK centrala - IS4, otvoreni kanal - IS5

10. OBlici KORIŠTENJA I NAČIN GRADNJE

10.1. OBlici KORIŠTENJA

SANACIJA GRADEVINA I DIJELOVA NASELJA  
promjena starija građevina (uklanjanje, zamjena, rekonstrukcija, obnova)

NOVA GRADNJA

11. UVJETI GRADNJE


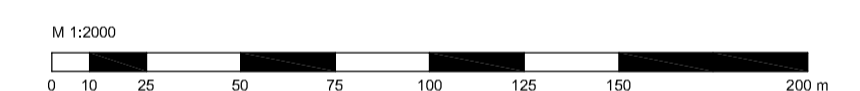
11.1. NAČIN PRIKLJUČENJA NA PROMETNU I KOMUNALNU INFRASTRUKTURU

JAVNA PROMETNA POVRŠINA

KOMUNALNA INFRASTRUKTURA

ZONA A

NAPOMENA: građevne čestice u zoni A kolni pristup s prometne površine mogu ostvariti samo s ulice OU-4



Grafička obrada: ADF d.o.o. za arhitekturu, projektiranje, savjetovanje, urbanizam i prostorno uređenje  
Karlovac, rujan 2008.

Zupanija/Grad Zagreb		KARLOVAČKA ŽUPANIJA	
Općina/Grad		OPĆINA BARILOVIĆ	
Naziv prostornog plana:		UPU 2 - BELAJSKE POLJICE	
Naziv kartografskog prikaza:		NAČIN I UVJETI GRADNJE	
Broj kartografskog prikaza:	4.	Mjerna kartografskog prikaza:	1:2.000
Program mjera za unapređenje stanja u prostoru (službeno glasil): Službeni glasnik Općine Barilović, 02/07		Odluka predstavničkog tijela o donošenju plana (službeno glasil): Službeni glasnik Općine Barilović, 03/08	
Odluka o izradi prostornog plana (službeno glasil): Službeni glasnik Općine Barilović, 04/07		Pristupna raspisa o izradi plana:	
Pristupna raspisa (datum objave): Karlovački tjednik, 27.03.2008.g.; Novi list, 28.03.2008.g.		Pristupna raspisa održane: 14.04.2008.g.	
Javna raspisa (datum objave): Službeni glasnik Općine Barilović, 02/08; Novi list, 17.05.2008.g.		Javni uvid otkaz: 26.05.2008.g. - 24.06.2008.g.	
Pečat tijela odgovornog za provođenje javne raspise:		Odgovorna osoba za provođenje javne raspise: <b>IRENA MARINKOVIĆ</b> (ime, prezime i potpis)	
Pravna osoba/tijelo koje je izradilo plan:		ADP d.o.o., KARLOVAC, M. VRHOVCA 9	
Pečat pravne osobe/tijela koje je izradilo plan:		Odgovorna osoba: <b>VLADIMIR PETROVIĆ, d.i.a.</b> (ime, prezime i potpis)	
Koordinator plana (Odgovorni voditelj):		<b>BRANKICA PETROVIĆ, d.i.a.</b>	
Stuđni tim u izradi plana:		1. Brankica Petrović, d.i.a. 5. Miroslav Mišljenović, dipl.ing.prom. 9. _____ 2. Vladimir Petrović, d.i.a. 6. Dušan Milković, stroj.teh. 10. _____ 3. Katarina Hajdinić, d.i.a. 7. Branko Tumbas, ing.građ. 11. _____ 4. Jadranko Gojanović, d.i.g. 8. Slobodan Mraković, dipl.ing.građ. 12. _____	
Pečat predstavničkog tijela:		Predsjednik Općinskog vijeća: <b>MARIJAN BRNARDIĆ</b> (ime, prezime i potpis)	
Istovjetnost ovog prostornog plana s izvornikom otkazuje:		Pečat nadležnog tijela:	