
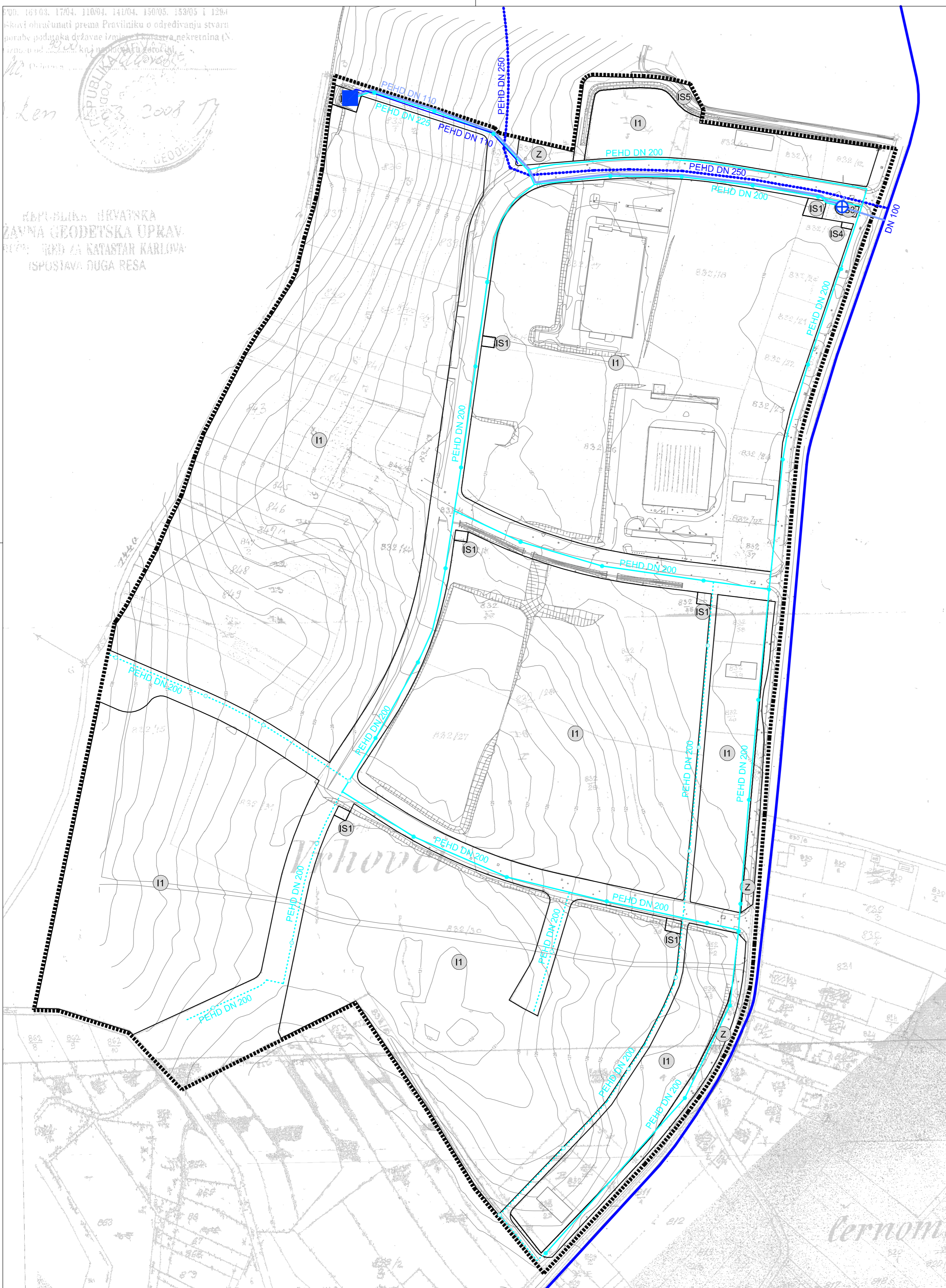


1:1000, 1:700, 1:1000, 1:1000, 1:5000, 1:5000 i 1:2000
 Svi su objekti izmjereni prema Pravilniku o određivanju stvarni
 porabe podataka državne izmjere i katastra nekretnina (N
 izm. u od...)



REPUBLIKA HRVATSKA
 ŽUPANIJSKA GEODETSKA UPRAVA
 URED ZA KATASTAR KARLOVAČKE
 ŽUPANIJE
 ISPUŠTAVA: DUGA RESA



KARLOVAČKA ŽUPANIJA
OPĆINA BARILOVIĆ
 URBANISTIČKI PLAN UREĐENJA
UPU 2 - BELAJSKE POLJICE

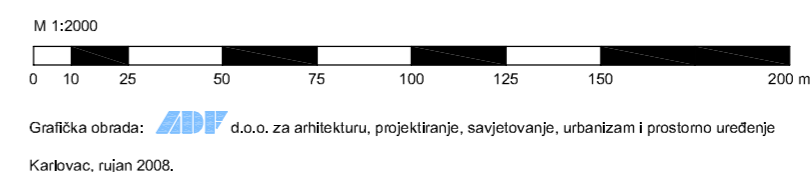


PROMETNA, ULIČNA I KOMUNALNA INFRASTRUKTURNA MREŽA
VODOOPSKRBNI SUSTAV

Nastaj izrad: Karlovačka županija, Općina Barilović
 Studij izradilac: ADF d.o.o. za arhitekturu, projektiranje, savjetovanje, urbanizam i prostorno uređenje

TUMAČ ZNAKOVILJA

- TERITORIJALNE I STATISTIČKE GRANICE
 - GRANICA OBUHVATA PLANA
- RAZVOJ I UREĐENJE NASELJA
 - GOSPODARSKA NAMJENA - PROIZVODNA pretežito industrijska - I1
 - ZAŠTITNE ZELENE POVRŠINE
 - POVRŠINE INFRASTRUKTURNIH SUSTAVA trafostanica - IS1, vodosprema - IS2, crpna stanica - IS3, TK centrala - IS4, otvoreni kanal - IS5
- VODNOGOSPODARSKI SUSTAV
 - KORIŠTENJE VODA
 - VODOOPSKRBA
 - MAGISTRALNI VODOOPSKRBNI CJEVOVODI
 - TRANSPORTNI VODOOPSKRBNI CJEVOVODI - tlačni
 - OSTALI VODOOPSKRBNI CJEVOVODI
 - ISPUST VODOSPREME
 - CRPNA STANICA
 - VODOSPREMA (V=350 m²)
 - HIDRANT



Županija/Grad Zagreb	KARLOVAČKA ŽUPANIJA
Općina/Grad	OPĆINA BARILOVIĆ
Naziv prostornog plana:	UPU 2 - BELAJSKE POLJICE
Naziv kartografskog prikaza:	VODOOPSKRBNI SUSTAV
Broj kartografskog prikaza:	2.3. Mjerilo kartografskog prikaza: 1:2.000
Program mjesta za unapređenje stanja u prostoru (službeno glasilik): Službeni glasnik Općine Barilović, 02/07	Odluka predstavničkog tijela o donošenju plana (službeno glasilik): Službeni glasnik Općine Barilović, 03/08
Odluka o izradi prostornog plana (službeno glasilik): Službeni glasnik Općine Barilović, 04/07	
Prethodna rasprava (datum objave): Karlovački tjednik, 27.03.2008.g.; Novi list, 28.03.2008.g.	Prethodna rasprava održana: 14.04.2008.g.
Javna rasprava (datum objave): Službeni glasnik Općine Barilović, 02/08; Novi list, 17.05.2008.g.	Javni uvid održan: 26.05.2008.g. - 24.06.2008.g.
Pečat tijela odgovornog za provođenje javne rasprave:	Odgovorna osoba za provođenje javne rasprave: IRENA MARINKOVIĆ (ime, prezime i potpis)
Plavna osoba/lijeta koje je izradio plan:	ADP d.o.o., KARLOVAC, M. VRHOVCA 9
Pečat pravne osobe/lijeta koje je izradio plan:	Odgovorna osoba: VLADIMIR PETROVIĆ, d.i.a. (ime, prezime i potpis)
Koordinator plana (Odgovorni voditelj):	BRANKICA PETROVIĆ, d.i.a.
Stručni tim u izradi plana:	1. Brankica Petrović, d.i.a. 5. Miroslav Mišljenović, dipl.ing.prom. 9. _____ 2. Vladimir Petrović, d.i.a. 6. Dušan Milković, stroj.teh. 10. _____ 3. Katarina Hajdinić, d.i.a. 7. Branko Tumbas, ing.grad. 11. _____ 4. Jadranko Gogjanović, d.i.g. 8. Stjepan Miraković, dipl.ing.grad. 12. _____
Pečat predstavničkog tijela:	Prisposobak/odobrenog vijeta: MARIJAN BRNARDIĆ (ime, prezime i potpis)
Istovjetnost ovog prostornog plana s izvornikom objavljuje: (ime, prezime i potpis)	Pečat nadležnog tijela: