


GRANICE

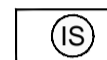


GRANICA OBUHVATA URBANISTIČKOG PLANA UREĐENJA

RAZVOJ I UREĐENJE NASELJA



GOSPODARSKA NAMJENA-UGOSTITELJSKO TURISTIČKA
T1 - Hotel; T2 - turističko naselje; T3 - kamp odmoriste; T4 - ostali sadržaji ugostiteljsko turističke zone

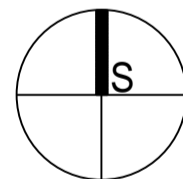
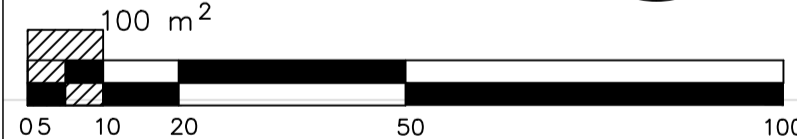


POVRŠINE INFRASTRUKTURNIH SUSTAVA



ZAŠTITNE ZELENE POVRŠINE

M 1:2000



OPĆINA NETRETIĆ
URBANISTIČKI PLAN UREĐENJA
"VELIKI MODRUŠ POTOK" (T)

1. KORIŠTENJE I NAMJENA POVRŠINA

| | | | |
|---|--|--|--|
| Županija: | KARLOVAČKA | | |
| Općina: | NETRETIĆ | | |
| Naziv prostornog plana: | URBANISTIČKI PLAN UREĐENJA "VELIKI MODRUŠ POTOK" (T) | | |
| Naziv kartografskog prikaza: | KORIŠTENJE I NAMJENA POVRŠINA | | |
| Broj kartografskog prikaza | 1. | Mjerilo kartografskog prikaza | 1 : 2000 |
| Odluka o izradi plana: | Glasnik Općine Netreć 11 / 17 | Odluka o donošenju plana | Glasnik Općine Netreć 06/18 |
| Objava javne rasprave: | - "Karlovački tjednik" od 07.06.2018. | Javni uvid održan: | - od: 14.06.2018. - do: 14.07.2018. |
| Pečat tijela odgovornog za provođenje javne rasprave: | M.P. | Odgovorna osoba za provođenje javne rasprave: | g. Marjan Peretić, načelnik |
| Suglasnost na plan | | | |
| Pravna osoba koja je izradila plan: | ARHEO d.o.o., Zagreb Tomislavova 11 | | |
| Pečat pravne osobe koja je izradila plan: | M.P. | Direktor : Aron Varga, dipl.ing.arh.,ovlašt.arh. | |
| Stručni tim u izradi plana: | Aron Varga, dipl.ing.arh., ovlašt.arh. Mario Pezelj, dipl.ing.arh.,ovlašt.arh. urbanist Branimir Fojs, dipl.ing.arh.,ovl.arh. Antonio Baković, dipl.ing.grad.,ovl.grad. | Patrik Filaković, dipl.ing.prometa Mile Naglič, ing. el. Damir Batarelj, dipl.ing.iur. Vera Varga, dipl.biolog Vesna Pezelj, dipl.sociolog | |
| Odgovorni voditelj izrade plana: | Aron Varga, dipl.ing.arh.,ovlašt.arh. | | |
| Pečat općinskog vijeća: | M.P. | Predsjednik općinskog vijeća: g. Tomislav Frketić | |
| Istovjetnost prostornog plana s izvornikom ovjerava: | Pečat nadležnog tijela: M.P. | | |