

URBANISTIČKI PLAN UREĐENJA "PODUZETNIČKA ZONA MRZLO POLJE - KARLOVAC"

TUMAČ PLANSKOG ZNAKOVILJA

GRANICE

--- GRANICA OBUHVATA IUP-a

RAZVOJ I UREĐENJE PROSTORA:

- (I) GOSPODARSKA NAMJENA PROIZVODNA
I - PREDJELO PROIZVODNA, II - PREDJELO ZAVRSNA
- (Z1) JAVNE ZELENE POVRŠINE
- (Z) ZAŠTITNE ZELENE POVRŠINE
- (V) VODNE POVRŠINE
- JAVNE PROMETNE POVRŠINE
- (IS) OSTALE INFRASTRUKTURNE GRAĐEVINE

PROMET

CESTOVNI PROMET

- KORIDOR CESTE
- KOLNIK CESTE
- OZNAKA PRESJIEKA CESTE
- MOST

ŽELJEZNIČKI PROMET

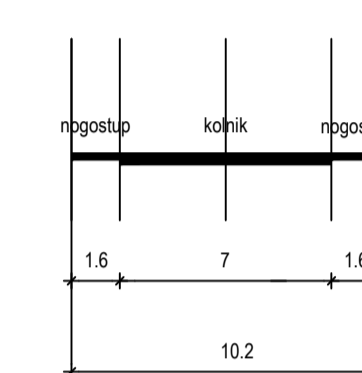
- INDUSTRIJSKI KOLOSIJEK
- ŽELJEZNIČKI KOLOVOZ

ELEKTRONIČKA KOMUNIKACIJSKA INFRASTRUKTURA

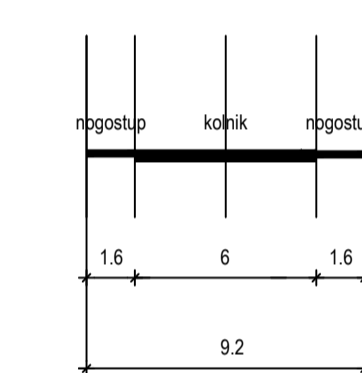
- ELEKTRONIČKI KOMUNIKACIJSKI VOD - POSTOJEĆI
- ELEKTRONIČKI KOMUNIKACIJSKI VOD - UKIDANJE
- ELEKTRONIČKI KOMUNIKACIJSKI VOD - PLANIRANI

POPREČNI PRESJEK CESTE

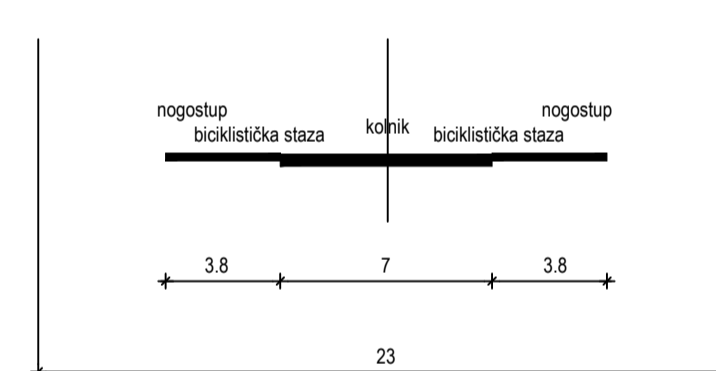
1-1



2-2



3-3



0 m 10 m 50 m 100 m

KARLOVAČKA ŽUPANIJA GRAD KARLOVAC	
Naziv prostornog plana: URBANISTIČKI PLAN UREĐENJA "PODUZETNIČKA ZONA - MRZLO POLJE - KARLOVAC"	
Naziv kartografskog prikaza: PROMETNA I INFRASTRUKTURNA MREŽA - PROMETNA MREŽA	
Broj kartografskog prikaza: 2.1.	Mjerilo kartografskog prikaza: 1:1000
Ulažnik: "Glasnik Grada Karlovca" br. 815 Javna rasprava (datum objave): 13. siječnja 2016.	Ulažnik: "Glasnik Grada Karlovca" br. 1016 Rješenje: 28. siječnja 2016. - 26. veljače 2016.
Ulažnik: Gorana Ljubičić, dipl. ing. arh.	Ulažnik: Gordana Koprivnjak, dipl. ing. arh.
Pravna osoba koja je izradila plan: Geoprojekt d.d., Nova cesta 224/2, 51410 Opatija	
Ulažnik: Igor Lončar, mag. ing. aspid.	Odgovorna osoba: Igor Lončar, mag. ing. aspid.
Odgovorni voditelj: Gorana Ljubičić, dipl. ing. arh.	
Ulažnik: Luka Trkanec, dipl. ing. arh.	
Ulažnik: Damir Mandić, dipl. teol.	
Istovjetnost ovog prostornog plana s izvornikom ovjerava:	Ulažnik:
(Ime, prezime i potpis)	