

PRESEK ULICE 1 - 1

V: vodotok
M: mešana obilježja
K: kolovozna obilježja
P: pješački
E: električni vodovod
K: električni komunikacije

KORENENKA	INFRASTRUKTURA	DA	EA	KA	MA	PA	EA	KA	MA	PA	EA	KA	MA	PA
UDALJENOST OD OSI	1	2	3	4	5	6	7	8	9	10	11	12	13	14
ŠIRINA PLOŠTA	0,8	0,9	0,8	1,4	1,3	0,9	1,2	0,8	0,9	1,3	1,4	0,8	0,9	

PRESEK ULICE 2 - 2

V: vodotok
M: mešana obilježja
K: kolovozna obilježja
P: pješački
E: električni vodovod
K: električni komunikacije

KORENENKA	INFRASTRUKTURA	DA	EA	KA	MA	PA	EA	KA	MA	PA	EA	KA	MA	PA
UDALJENOST OD OSI	1	2	3	4	5	6	7	8	9	10	11	12	13	14
ŠIRINA PLOŠTA	0,8	0,9	0,8	1,4	1,3	0,9	1,2	0,8	0,9	1,3	1,4	0,8	0,9	

PRESEK ULICE 3 - 3

V: vodotok
M: mešana obilježja
K: kolovozna obilježja
P: pješački
E: električni vodovod
K: električni komunikacije

KORENENKA	INFRASTRUKTURA	DA	EA	KA	MA	PA	EA	KA	MA	PA	EA	KA	MA	PA
UDALJENOST OD OSI	1	2	3	4	5	6	7	8	9	10	11	12	13	14
ŠIRINA PLOŠTA	0,8	0,9	0,8	1,4	1,3	0,9	1,2	0,8	0,9	1,3	1,4	0,8	0,9	

PRESEK ULICE 3 - 3a

V: vodotok
M: mešana obilježja
K: kolovozna obilježja
P: pješački
E: električni vodovod
K: električni komunikacije

KORENENKA	INFRASTRUKTURA	DA	EA	KA	MA	PA	EA	KA	MA	PA	EA	KA	MA	PA
UDALJENOST OD OSI	1	2	3	4	5	6	7	8	9	10	11	12	13	14
ŠIRINA PLOŠTA	1,1	0,9	1,0	1,5	1,5	1,0	1,0	1,2	1,0	1,0	1,0	1,0	1,0	

PRESEK ULICE 4 - 4










DRŽAVNA CESTA

V: vodotok
M: mešana obilježja
K: kolovozna obilježja
P: pješački
E: električni vodovod
K: električni komunikacije

KORENENKA	INFRASTRUKTURA	DA	EA	KA	MA	PA	EA	KA	MA	PA	EA	KA	MA	PA
UDALJENOST OD OSI	1	2	3	4	5	6	7	8	9	10	11	12	13	14
ŠIRINA PLOŠTA	1,2	1,3	1,0	1,5	1,5	1,0	1,0	1,0	1,0	1,0	1,0	1,0	1,0	

M 1 : 200

2. PROMET I ULIČNA MREŽA

-  GRANICA OBUHVATA PLANA
- RAZVOJ I UREĐENJE NASELJA**
-  GRANICE KORIDORA PROMETNICE
-  OS PROMETNICE
-  KOLNIK
-  UREĐENO ZELENILU U PROMETNICI
-  DRŽAVNA CESTA - GLAVNA MJESNA ULICA
-  LOKALNA CESTA - GLAVNA MJESNA ULICA
-  SABIRNA ULICA
-  OSTALE ULICE
-  OZNAKA PRESJEKA
-  POVRŠINE PROMETNE NAMJENE
P-javno parkiralište, PK-kamionski terminal
-  BENZINSKA STANICA
-  VODOTOK
-  POSTOJEĆA ŽELJEZNIČKA PRUGA M 604
-  PLANIRANA TRASA MEĐUNARODNE TRANSEUROPSKE
ŽELJEZNIČKE PRUGE ZAGREB RIJEKA
VISOKE UČINKOVITOSTI M 202
-  GRANICA KORIDORA ŽELJEZNIČKE PRUGE
-  KRIŽANJE ŽELJEZNIČKIH PRUGA
U DVIJE RAZINE
-  CESTOVNI PRIJELAZ U DVIJE RAZINE
-  PJEŠAČKI PRIJELAZ U DVIJE RAZINE
-  ŽELJEZNIČKI KOLODVOR



MJ 1:2 000



Županija: Karlovačka županija Jedinica lokalne samouprave: Općina Jospidol	
Naziv prostornog plana: 1. CILJANE IZMJENE I DOPUNE - URBANISTIČKI PLAN UREĐENJA CENTRALNE ZONE MJEŠOVITE NAMJENE NASELJA JOSPIDOL	
Naziv kartografskog prikaza: PROMETNA, ULIČNA I KOMUNALNA INFRASTRUKTURNA MREŽA - Promet i ulična mreža	
Broj kartografskog prikaza: 2.b	Mjerilo kartografskog prikaza: 1:2000
Odluka općinskog vijeća Općine Jospidol o izradi: Prostornog plana uređenja Općine Jospidol Glasnik Karlovačke županije br. 22/16 Javna rasprava (datum objave): od 23. 02. 2017. do 03. 03. 2017.	Odluka Općinskog vijeća Općine Jospidol o donošenju Plana: Glasnik Karlovačke županije br. 14/17 Javno istaganje održano: od 23. 02. 2017. do 03. 03. 2017.
Pečat tijela odgovornog za provođenje javne rasprave: M.P.	Odgovorna osoba za provođenje javne rasprave: Zlatko Mihaljević, ing.grad.
Mišljenje na Konačni prijedlog Plana prema čl. 108. Zakona o prostornom uređenju (NN 153/13) NIJE POTREBNO	
Stručni izradivač Plana: Sveučilište u Zagrebu, GRAĐEVINSKI FAKULTET, Samostalna katedra za zgradarstvo Zagreb, Ulica fra Andrije Kačića Miošića 26	Pečat stručnog izradivača Plana: Pečatnik: Samostalne katedre za zgradarstvo:
M.P.: Doc.dr.sc. Silvio Bašić, dipl.inž.arh.	M.P.: Doc.dr.sc. Silvio Bašić, dipl.inž.arh.
M.P.: Katja Zorić, dipl.inž.arh.	M.P.: Katja Zorić, dipl.inž.arh.
Stručni tim u izradi Plana: 1. Doc.dr.sc. Silvio Bašić, dipl.inž.arh. 2. Katja Zorić, dipl.inž.arh. 3. Željko Štepan, dipl.inž.grad. 4. Marija Džapo, mag.ing.arh.	5. Igor Majstorović, dipl.inž.grad. 6. Doc.dr.sc. Nikola Vezirić Strmo, dipl.inž.arh. 7. Ivana Šerjak, dipl.inž.arh. 8. Marinke Štadoljević, dipl.inž.arh.
Pečat Općinskog vijeća Općine Jospidol:	Predsjednik Općinskog vijeća:
M.P.: Zdravko Jandrić, prof.	M.P.:
Istovjetnost ovog prostornog Plana s izvodnikom ovjerava:	Istovjetnost ovog prostornog Plana s izvodnikom ovjerava:
M.P.: (Pečat nadležnog tijela)	potpis