








2.1. ENERGETSKI SUSTAVI

-  GRANICA OBUHVATA PLANA
- RAZVOJ I UREĐENJE NASELJA**
-  GRANICE KORIDORA PROMETNICE
-  OS PROMETNICE
-  VODOTOK
-  POSTOJEĆA ŽELJEZNIČKA PRUGA M 604
-  PLANIRANA TRASA MEĐUNARODNE TRANSEUROPSKE ŽELJEZNIČKE PRUGE ZAGREB RIJEKA VISOKE UČINKOVITOSTI M 202
-  GRANICA KORIDORA ŽELJEZNIČKE PRUGE
-  K 35 kV KABEL - POSTOJEĆI
-  D 10 kV DALEKOVOD - POSTOJEĆI
-  K 10 kV KABEL - POSTOJEĆI
-  K 10 kV KABEL - PLANIRANI
-  K 10 kV KABEL - IZMJESTANJE
-  K 0,4 kV KABEL I JAVNA RASVJETA
-  TRAFOSTANICA postojeća / planirana / ukida se
-  SREDNJETAČNI PLINOVOD



MJ 1:2 000



| | |
|--|---|
| 50 100 200 m | |
| Karlovačka županija Općina Jospdol | |
| Naziv prostornog plana: 1. CILJANE IZMJENE I DOPUNE - URBANISTIČKI PLAN UREĐENJA CENTRALNE ZONE MJEŠOVITE NAMJENE NASELJA JOSIPDOL | |
| Naziv kartografskog prikaza: PROMETNA, ULIČNA I KOMUNALNA INFRASTRUKTURNA MREŽA - Energetski sustavi: elektroenergetika i plinopokrba | |
| Broj kartografskog prikaza: 2.1.a | Mjerilo kartografskog prikaza: 1:2000 |
| Odluka općinskog vijeća Općine Jospdol o izradi: Odluka Općinskog vijeća Općine Jospdol o donošenju Plana: Prostornog plana uređenja Općine Jospdol Glasnik Karlovačke županije br. 22/16 Javna rasprava (datum objave) : Novi List 16. 02. 2017. | Odluka Općinskog vijeća Općine Jospdol o donošenju Plana: Glasnik Karlovačke županije br. 14/17 Javno izlaganje održano: od 23. 02. 2017. do 03. 03. 2017. |
| Pečat tijela odgovornog za provođenje javne rasprave: | Odgovorna osoba za provođenje javne rasprave: Načelnik Općine |
| M.P. | Zlatko Mihaljević, ing.grad. |
| Mišljenje na Konačni prijedlog Plana prema čl. 108. Zakona o prostornom uređenju (NN 153/13) | |
| NIJE POTREBNO | |
| Stručni izradivač Plana: Sveučilište u Zagrebu, GRAĐEVINSKI FAKULTET, Samostalna katedra za zgradarstvo Zagreb, Ulica fra Andrije Kačića Miošića 28 | |
| Pečat stručnog izradivača Plana: | |
| M.P. | |
| Doc.dr.sc. Silvio Bašić, dipl.inž.arh. | |
| Pečat odgovornog voditelja izrade Plana: | |
| M.P. | |
| Katja Zorić, dipl.inž.arh. | |
| Stručni tim u izradi Plana: | |
| 1. Doc.dr.sc. Silvio Bašić, dipl.inž.arh. 5. Igor Majstorović, dipl.inž.grad. | |
| 2. Katja Zorić, dipl.inž.arh. 6. Doc.dr.sc. Nikola Vezlić Strmo, dipl.inž.arh. | |
| 3. Željko Štepan, dipl.inž.grad. 7. Ivana Senjak, dipl.inž.arh. | |
| 4. Marija Ožapo, mag.ing.arh. 8. Marinko Šladoljev, dipl.inž.arh. | |
| Pečat Općinskog vijeća Općine Jospdol: | |
| Predsjednik Općinskog vijeća: | |
| M.P. | |
| Zdravko Jandrić, prof. | |
| Istovjetnost ovog prostornog Plana s izvodnikom ovjerava: | |
| Istovjetnost ovog prostornog Plana s izvodnikom ovjerava: | |
| M.P. | |
| (Pečat nadležnog tijela) | |
| potpis | |